

101767301  
SAB/MM

**L'AN DEUX MILLE VINGT DEUX,  
LE VINGT HUIT AVRIL**

**A LANGOIRAN (Gironde), 49 avenue Michel Picon,  
Maître Stéphanie ABBADIE-BONNET, notaire associé membre de la  
Société Civile Professionnelle « ORSONI, ESCHAPASSE, SARRAZIN-MATOUS,  
MAMONTOFF, ABBADIE-BONNET, Céline LAGARDE, notaires associés »,  
titulaire d'un office notarial dont le siège est à TALENCE (33 400), 188 Cours  
Gambetta,**

**A reçu le présent acte contenant BAIL COMMERCIAL,**

**A LA REQUETE DE :**

**BAILLEUR**

La Société dénommée **JUDILOU**, Société civile immobilière au capital de 100 €, dont le siège est à LANGOIRAN (33550), 80 route de Capian, identifiée au SIREN sous le numéro 848288569 et immatriculée au Registre du Commerce et des Sociétés de BORDEAUX.

**PRENEUR**

La Société dénommée **LE COMPTOIR DE SUZETTE**, Société par actions simplifiée dont le siège est à VERDELAIS (33490), 35 Bis Place des Allées, identifiée au SIREN sous le numéro 912549235 et immatriculée au Registre du Commerce et des Sociétés de BORDEAUX.

**PRESENCE - REPRESENTATION**

- La Société dénommée JUDILOU est représentée à l'acte par Madame Julie GUEVARA, agissant en sa qualité de gérante, ayant tous pouvoirs à l'effet des présentes en vertu de l'article 16 des statuts.

- La Société dénommée LE COMPTOIR DE SUZETTE est représentée à l'acte par Madame Séverine DE SAINT DENIS, agissant en sa qualité de présidente, ayant tous pouvoirs à l'effet des présentes en vertu de l'article 18 des statuts.

**DECLARATION SUR LA CAPACITE**

Préalablement au bail, les parties déclarent :

- Que les indications portées aux présentes concernant leur identité sont parfaitement exactes.
- Qu'il n'existe aucune restriction à la capacité de donner à bail du **BAILLEUR** ainsi qu'à la capacité de s'obliger et d'effectuer des actes civils et commerciaux du **PRENEUR** par suite de faillite personnelle, redressement ou liquidation judiciaire, cessation des paiements, incapacité quelconque, ainsi qu'il en a été justifié au notaire soussigné.

Le **BAILLEUR** seul :

- Qu'il a la libre disposition des locaux loués.
- Qu'aucune clause de réserve de propriété ne peut être invoquée par les fournisseurs des éléments de matériel, mobilier, agencements ou installation compris dans les locaux loués.

### **DOCUMENTS RELATIFS A LA CAPACITE DES PARTIES**

Les pièces suivantes ont été produites à l'appui des déclarations des parties sur leur capacité :

#### **Concernant la société JUDILOU**

- Extrait K bis.

#### **Concernant la société LE COMPTOIR DE SUZETTE**

- Extrait K bis.

Ces documents ne révèlent aucun empêchement des parties à la signature des présentes.

Si plusieurs personnes sont comprises sous une même dénomination bailleur ou preneur, elles agiront solidairement entre elles.

### **BAIL COMMERCIAL**

Le bailleur confère un bail commercial, conformément aux articles L 145-1 et suivants du Code de commerce, au preneur qui accepte, portant sur les locaux dont la désignation suit :

### **IDENTIFICATION DU BIEN**

#### **DESIGNATION**

A **VERDELAIS (GIRONDE)** 33490 35 Bis Place des Allées, un local commercial composé de deux pièces et d'une salle de bains, avec un accès direct sur la route, trois portes fenêtres dont une donnant sur la terrasse au-dessus du garage, formant partie d'un immeuble de plus grande importance et figurant ainsi au cadastre :

Section	N°	Lieudit	Surface
C	1297	LE BOURG	00 ha 04 a 91 ca

Etant précisé qu'initialement le bien était à usage d'habitation et que le BAILLEUR a obtenu un certificat de non-opposition à une déclaration préalable n° DP 33543 21 P0018 délivré par la mairie de VERDELAIS en date du 3 novembre 2021 autorisant le changement de destination du local en local commercial.

Tel que le **BIEN** existe, avec tous droits y attachés, sans aucune exception ni réserve.

Un extrait de plan cadastral est annexé.

### **EFFET RELATIF**

Acquisition suivant acte reçu par Maître Stéphanie ABBADIE BONNET notaire à LANGOIRAN le 29 mai 2019, publié au service de la publicité foncière de LIBOURNE 2 le 7 juin 2019, volume 2019P, numéro 818.

### **DUREE**

Le bail est conclu pour une durée de neuf années entières et consécutives qui commenceront à courir le **1er mai 2022**, pour se terminer le **30 avril 2031**.

### **FACULTE DE RESILIATION TRIENNALE**

Le bailleur tient de l'article L 145-4 du Code de commerce la faculté de donner congé par acte extrajudiciaire à l'expiration de chaque période triennale seulement s'il entend invoquer les dispositions des articles L 145-18, L 145-21, L 145-23-1, L 145-24, afin de construire, de reconstruire ou de surélever l'immeuble existant, de réaffecter le local d'habitation accessoire à cet usage, de transformer à usage principal d'habitation un immeuble existant par reconstruction, rénovation ou réhabilitation, ou d'exécuter des travaux prescrits ou autorisés dans le cadre d'une opération de restauration immobilière et en cas de démolition de l'immeuble dans le cadre d'un projet de renouvellement urbain.

Le preneur bénéficie en toute hypothèse, aux termes de cet article L 145-4, de la faculté de donner congé à l'expiration de chaque période triennale, et ce au moins six mois à l'avance.

En outre, le preneur admis au bénéfice de ses droits à la retraite du régime social auquel il est affilié ou d'une pension d'invalidité attribuée dans le cadre de ce régime social, aura la faculté de donner congé à tout moment du bail, à charge de motiver celui-ci et de l'adresser six mois à l'avance (article L 145-4 quatrième alinéa du Code de commerce). Cette faculté de résiliation a été étendue à l'associé unique d'E.U.R.L. et au gérant majoritaire depuis au moins deux ans d'une S.A.R.L. titulaire du bail (article L 145-4 cinquième alinéa du Code de commerce).

Le congé peut être donné par le preneur par lettre recommandée avec demande d'avis de réception ou par acte extrajudiciaire, à son libre choix.

### **DROIT AU RENOUVELLEMENT**

Le preneur bénéficiera du droit au renouvellement du bail à son expiration de telle sorte que le statut des baux commerciaux soit toujours applicable à cette époque.

Le bailleur devra adresser au preneur plus de six mois avant l'expiration du bail, exclusivement par voie d'Huissier, un congé avec offre de renouvellement.

À défaut de congé, le preneur devra, soit dans les six mois précédant l'expiration du bail, soit à tout moment au cours de sa prolongation, former une demande de renouvellement et ce par voie d'huissier ou par lettre recommandée avec demande d'avis de réception.

À défaut de congé de la part du bailleur et de demande de renouvellement de la part du preneur dans les délais et formes sus-indiqués, le bail se prolongera pour une durée indéterminée aux mêmes clauses et conditions.

### **RAPPORTS TECHNIQUES**

#### **PLOMB**

Le BAILLEUR déclare que le BIEN n'est pas affecté à l'habitation, en conséquence il n'entre pas dans le champ d'application des dispositions des articles L 1334-5 et suivants du Code de la santé publique relatifs à la lutte contre la présence de plomb.

#### **AMIANTE**

Chacune des parties reconnaît que le notaire soussigné l'a pleinement informée des dispositions du Code de la santé publique imposant au propriétaire de locaux tels que ceux loués aux présentes dont le permis de construire a été délivré avant le 1<sup>er</sup> juillet 1997 d'établir un dossier technique amiante contenant un repérage étendu des matériaux et produits contenant de l'amiante dans le cadre de présence de matériaux A et B, il doit être mis à la disposition des occupants ou de l'employeur lorsque les locaux abritent des lieux de travail conformément aux dispositions de l'article R 1334-29-5 du Code de la santé publique. En outre, dans cette hypothèse, une fiche récapitulative de ce dossier technique doit être communiqué par le bailleur.

Un état établi par la **société PAXY - 8 rue de Soulac - 33 200 BORDEAUX**, le **13 novembre 2018**, accompagné de la certification de compétence, est annexé.

L'acquéreur déclare en avoir connaissance et vouloir en faire son affaire personnelle.

#### **ZONE DE BRUIT - PLAN D'EXPOSITION AU BRUIT DES AERODROMES**

L'immeuble se trouve dans une zone de bruit définie par un plan d'exposition au bruit des aéroports prévu par l'article L 112-6 du Code de l'urbanisme.

Sa destination actuelle, totalement hors habitation, n'entre pas dans le cadre des dispositions de l'article L 271-4 du Code de la construction et de l'habitation (habitation ou habitation et professionnel). Par conséquent, les précisions prévues par l'article L 112-11 du Code de l'urbanisme, exigeant notamment l'indication de la zone de bruit, n'ont pas ici à être rapportées.

#### **RADON**

Le radon est un gaz radioactif d'origine naturelle qui représente le tiers de l'exposition moyenne de la population française aux rayonnements ionisants.

Il est issu de la désintégration de l'uranium et du radium présents dans la croûte terrestre.

Il est présent partout à la surface de la planète et provient surtout des sous-sols granitiques et volcaniques ainsi que de certains matériaux de construction.

Le radon peut s'accumuler dans les espaces clos, notamment dans les maisons. Les moyens pour diminuer les concentrations en radon dans les maisons sont simples :

- aérer et ventiler les bâtiments, les sous-sols et les vides sanitaires,
- améliorer l'étanchéité des murs et planchers.

L'activité volumique du radon (ou concentration de radon) à l'intérieur des habitations s'exprime en becquerel par mètre cube (Bq/m<sup>3</sup>).

L'article L 1333-22 du Code de la santé publique dispose que les propriétaires ou exploitants d'immeubles bâtis situés dans les zones à potentiel radon où l'exposition au radon est susceptible de porter atteinte à la santé sont tenus de mettre en œuvre les mesures nécessaires pour réduire cette exposition et préserver la santé des personnes.

Aux termes des dispositions de l'article R 1333-29 de ce Code le territoire national est divisé en trois zones à potentiel radon définies en fonction des flux d'exhalation du radon des sols :

- Zone 1 : zones à potentiel radon faible.
- Zone 2 : zones à potentiel radon faible mais sur lesquelles des facteurs géologiques particuliers peuvent faciliter le transfert du radon vers les bâtiments.
- Zone 3 : zones à potentiel radon significatif.

L'article R 125-23 5° du Code de l'environnement dispose que l'obligation d'information s'impose dans les zones à potentiel radon de niveau 3.

La liste des communes réparties entre ces trois zones est fixée par un arrêté du 27 juin 2018.

La commune se trouvant en zone 1, l'obligation d'information n'est pas nécessaire.

#### **DIAGNOSTICS ENVIRONNEMENTAUX**

##### **Etat des risques et pollutions**

Un état des risques et pollutions est annexé.

##### **Absence de sinistres avec indemnisation**

Le BAILLEUR déclare qu'à sa connaissance l'immeuble n'a pas subi de sinistres ayant donné lieu au versement d'une indemnité en application de l'article L 125-2 ou de l'article L 128-2 du Code des assurances.

#### **ALEA – RETRAIT GONFLEMENT DES ARGILES**

L'immeuble est concerné par la cartographie des zones exposées au phénomène de mouvement de terrain différentiel consécutif à la sécheresse et à la réhydratation des sols établie par les ministres chargés de la construction et de la prévention des risques naturels majeurs.

La carte d'exposition des formations argileuses au phénomène de mouvement de terrain différentiel identifie quatre catégories de zones :

- Les zones d'exposition forte, qui correspondent à des formations essentiellement argileuses, épaisses et continues, où les minéraux argileux gonflants sont largement majoritaires et dont le comportement géotechnique indique un matériau très sensible au phénomène.
- Les zones d'exposition moyenne, qui correspondent à des formations argileuses minces ou discontinues, présentant un terme argileux non prédominant, où les minéraux argileux gonflants sont en proportion équilibrée et dont le comportement géotechnique indique un matériau moyennement sensible au phénomène.
- Les zones d'exposition faible, qui correspondent à des formations non argileuses mais contenant localement des passées ou des poches argileuses, où les minéraux argileux gonflants sont minoritaires et dont le comportement géotechnique indique un matériau peu ou pas sensible au phénomène, selon l'endroit où on le mesure.
- Les territoires qui ne sont pas classés dans l'une des trois zones précédentes sont des zones d'exposition résiduelle, où la présence de terrain argileux n'est, en l'état des connaissances, pas identifiée.

En l'espèce l'immeuble se trouve dans une zone d'aléa fort.

Une copie de la cartographie est annexée au descriptif GEORISQUES ci-après visé.

#### **SITUATION ENVIRONNEMENTALE**

##### **CONSULTATION DE BASES DE DONNEES ENVIRONNEMENTALES**

Les bases de données suivantes ont été consultées :

- La base de données relative aux risques naturels et technologiques (GEORISQUES).
- La consultation des données du site du CONSEIL GENERAL DE LA GIRONDE relatives aux carrières souterraines.

Une copie de ces consultations est annexée.

#### **OBLIGATION GENERALE D'ELIMINATION DES DECHETS**

Le bailleur doit supporter le coût de l'élimination des déchets, qu'ils soient les siens, ceux de ses locataires ou précédents propriétaires, pouvant le cas échéant se trouver sur les biens loués.

L'article L 541-1 1 du Code de l'environnement dispose notamment que :

*« Est un déchet toute substance ou tout objet, ou plus généralement tout bien meuble, dont le détenteur se défait ou dont il a l'intention ou l'obligation de se défaire ».*

L'article L 541-4-1 du même Code exclut de la réglementation sur les déchets les sols non excavés, y compris les sols pollués non excavés et les bâtiments reliés au sol de manière permanente.

Les terres prennent un statut de déchet dès qu'elles sont extraites du site de leur excavation.

Selon l'article L 541-2 dudit Code, tout producteur ou détenteur de déchets est tenu d'en assurer ou d'en faire assurer la gestion et en est responsable jusqu'à leur élimination ou valorisation finale, même lorsque le déchet est transféré à des fins de traitement à un tiers.

L'élimination des déchets comporte les opérations de collecte, transport, stockage, tri et traitement nécessaires à la récupération des éléments et matériaux réutilisables ou de l'énergie, ainsi qu'au dépôt ou au rejet dans le milieu naturel de tous autres produits dans les conditions propres à éviter les nuisances.

Le preneur s'oblige à faire de même pour les déchets qu'il pourrait produire ou détenir et ce conformément aux dispositions de l'article L 541-2 du Code de l'environnement.

Il est fait observer que le simple détenteur de déchet ne peut s'exonérer de son obligation que s'il prouve qu'il est étranger à l'abandon des déchets et qu'il n'a pas permis ou facilité cet abandon par complaisance ou négligence.

En outre, le notaire informe les parties des dispositions de l'article L 125-7 du Code de l'environnement telles que relatés ci-après, dispositions applicables dans la mesure où une installation soumise à autorisation ou à enregistrement n'a pas été exploitée sur les lieux :

*«Sauf dans les cas où trouve à s'appliquer l'article L. 514-20, lorsque les informations rendues publiques en application de l'article L. 125-6 font état d'un risque de pollution des sols affectant un terrain faisant l'objet d'une transaction, le vendeur ou le bailleur du terrain est tenu d'en informer par écrit l'acquéreur ou le locataire. Il communique les informations rendues publiques par l'Etat, en application du même article L. 125-6. L'acte de vente ou de location atteste de l'accomplissement de cette formalité.*

*A défaut et si une pollution constatée rend le terrain impropre à sa destination précisée dans le contrat, dans un délai de deux ans après la découverte de la pollution, l'acheteur ou le locataire a le choix de poursuivre la résolution du contrat ou, selon le cas, de se faire restituer une partie du prix de vente ou d'obtenir une réduction du loyer ; l'acheteur peut aussi demander la remise en état du terrain aux frais du vendeur lorsque le coût de cette remise en état ne paraît pas disproportionné au prix de vente.»*

### **DESTINATION DES LIEUX LOUES**

Les locaux faisant l'objet du bail devront être consacrés par le preneur à l'exploitation de son activité de **commerce d'alimentation, épicerie et petite restauration sans « cuisine de restauration » (pas de cuisson, ni friture), avec possibilité de réchauffer (micro-onde, four) et possibilité d'utiliser de petits appareils électroménagers domestiques type gaufrier**, et à l'exclusion de toute autre même temporairement.

Le preneur pourra adjoindre des activités connexes ou complémentaires dans les conditions prévues par l'article L 145-47 du Code de commerce (déspecialisation restreinte) ou être autorisé à exercer des activités différentes dans les cas prévus par l'article L 145-48 du même Code (déspecialisation plénère).

Toutefois, le premier locataire d'un local compris dans un ensemble constituant une unité commerciale définie par un programme de construction ne peut se prévaloir de cette faculté pendant un délai de neuf ans à compter de la date de son entrée en jouissance.

Il est fait observer que l'activité dont il s'agit ne contrevient ni aux dispositions des articles L 631-7 et suivants du Code de la construction et de l'habitation ni à des dispositions réglementaires ou contractuelles pouvant exister.

### **CHARGES ET CONDITIONS**

- **ETAT DES LIEUX** - Les parties sont informées des dispositions de l'article L145-40-1 du Code de commerce aux termes desquelles un état des lieux doit être établi contradictoirement et amiablement par le bailleur et le locataire lors de la prise de possession des locaux par le locataire ainsi qu'au moment de leur restitution.

Si l'état des lieux ne peut être établi contradictoirement et amiablement, il devra être établi par un huissier de justice, à l'initiative de la partie la plus diligente, à frais partagés par moitié entre le bailleur et le preneur.

Il est fait observer que le bailleur qui n'a pas fait toutes diligences pour la réalisation de l'état des lieux ne peut invoquer la présomption de l'article 1731 du Code civil aux termes duquel "s'il n'a pas été fait d'état des lieux, le preneur est présumé les avoir reçus en bon état de réparations locatives, et doit les rendre tels, sauf la preuve contraire".

Les parties déclarent que le preneur a d'ores et déjà réalisé des travaux de rénovation, d'amélioration et d'aménagement du bien objet des présentes ainsi que des travaux de mise aux normes ( incendie-électricité)

Les parties conviennent qu'aucun état des lieux ne sera réalisé.

Le bien devra être restitué libre de tous équipements liés aux commerces.

- **ENTRETIEN - REPARATIONS.** - Le bailleur aura à sa charge les réparations des gros murs et voûtes, le rétablissement des poutres et des couvertures entières ainsi que celui des murs de soutènement et de clôture. Toutes les autres réparations, grosses ou menues, seront à la seule charge du preneur, notamment les réfections et remplacements des glaces, vitres, volets ou rideaux de fermeture. Le preneur devra maintenir en bon état de fraîcheur les peintures intérieures et extérieures.

Le preneur devra aviser sans délai et par écrit le bailleur de toute dégradation ou toute aggravation des désordres de toute nature dans les lieux loués dont celui-ci ne peut avoir directement connaissance et nécessitant des travaux incombant à ce dernier, sauf à ne pouvoir obtenir réparation d'un préjudice constaté en cas de carence de sa part.

Il est précisé qu'aux termes des dispositions des 1° et 2° de l'article R 145-35 du Code de commerce que ne peuvent être imputés au locataire :

- Les dépenses relatives aux grosses réparations mentionnées à l'article 606 du code civil ainsi que, le cas échéant, les honoraires liés à la réalisation de ces travaux ;
- Les dépenses relatives aux travaux ayant pour objet de remédier à la vétusté ou de mettre en conformité avec la réglementation le bien loué ou l'immeuble dans lequel il se trouve, dès lors qu'ils relèvent des grosses réparations mentionnées au 1°.

Ne sont pas comprises dans les dépenses mentionnées ci-dessus celles se rapportant à des travaux d'embellissement dont le montant excède le coût du remplacement à l'identique.

- **GARNISSEMENT.** - Le preneur garnira et tiendra constamment garnis les lieux loués d'objets mobiliers, matériel et marchandises en quantité et de valeur suffisante pour répondre en tout temps du paiement des loyers et charges et de l'exécution des conditions du bail.

- **AMÉNAGEMENTS.** - Le preneur aura à sa charge exclusive tous les aménagements et réparations nécessités par l'exercice de son activité.

Ces aménagements ne pourront être faits qu'après avis favorable et sous la surveillance et le contrôle d'un architecte dont les honoraires seront à la charge du preneur.

Dès à présent, le preneur peut effectuer à ses frais les travaux d'installation suivants : ***installation d'une climatisation – réfection des doublages et des peintures, pose de parquet - Travaux d'aménagement de la terrasse (dallage bois et pergola)***, pose de grilles devant chacune de portes fenêtres

- **MISES AUX NORMES.** - Par dérogation à l'article 1719 alinéa premier du Code civil, le preneur aura la charge exclusive des travaux prescrits par l'autorité administrative, que ces travaux concernent la conformité générale de l'immeuble loué

ou les normes de sécurité, d'accueil du public, d'accès des handicapés, d'hygiène, de salubrité spécifiques à son activité.

Ces mises aux normes ne pourront être faites que sous la surveillance et le contrôle d'un architecte dont les honoraires seront à la charge du preneur.

Le preneur devra exécuter ces travaux dès l'entrée en vigueur d'une nouvelle réglementation, sans attendre un contrôle ou injonction, de sorte que le local loué soit toujours conforme aux normes administratives.

En application des dispositions du second alinéa de l'article R 145-35 du Code de commerce, ne peuvent être imputées au locataire les dépenses relatives aux travaux ayant pour objet de mettre en conformité avec la réglementation le local loué ou l'immeuble dans lequel il se trouve, dès lors qu'ils relèvent des grosses réparations sur les gros murs, voûtes, les poutres et les couvertures entières.

**- CHANGEMENT DE DISTRIBUTION.** - Le preneur ne pourra faire dans les locaux, sans le consentement exprès et par écrit du bailleur aucune démolition, aucun percement de murs ou de cloisons, ni aucun changement de distribution.

En cas d'autorisation du bailleur, les travaux devront être effectués sous le contrôle d'un architecte dont les honoraires seront à la charge du preneur.

Il est rappelé au preneur, que dans les locaux loués d'un immeuble en copropriété, les travaux affectant les parties communes de l'immeuble ou son aspect extérieur doivent faire l'objet d'une autorisation préalable de l'assemblée que le bailleur, à compter de son accord sur les travaux envisagés, devra solliciter dans les meilleurs délais.

**- AMELIORATIONS.** - Tous travaux, embellissements, et améliorations faits par le preneur, même avec l'autorisation du bailleur deviendront à la fin de la jouissance, quel qu'en soit le motif, la propriété de ce dernier, sans indemnité, à moins que le bailleur ne préfère demander leur enlèvement et la remise des lieux en leur état antérieur, aux frais du preneur.

Les équipements, matériels et installations non fixés à demeure et qui, de ce fait, ne peuvent être considérés comme des immeubles par destination resteront la propriété du preneur et devront être enlevés par lui lors de son départ, à charge de remettre les lieux en l'état.

Il est précisé que cette accession en fin de bail stipulée sans indemnité n'exclut en rien le droit du locataire évincé à demander une indemnité d'éviction à titre indemnitaire, ainsi que les frais entraînés par sa réinstallation dans un nouveau local bénéficiant d'aménagements et d'équipements similaires à celui qu'il a été contraint de quitter.

En outre, la valeur de cet avantage constitue pour le bailleur un complément de loyer imposable au titre de l'année au cours de laquelle le bail expire ou est résilié, ce montant étant égal au surcroît de valeur vénale du bien loué.

**- TRAVAUX.** - Sans préjudice de ce qui a pu être indiqué ci-dessus, le preneur subira l'exécution de toutes les réparations, reconstructions, surélévations et travaux quelconques, qu'ils soient d'entretien ou même de simple amélioration, que le bailleur estimerait nécessaires, utiles, ou même simplement convenables et qu'il ferait exécuter pendant le cours du bail, dans les locaux loués ou dans l'immeuble dont ils dépendent. Il ne pourra demander aucune indemnité ni diminution de loyers, quelles que soient l'importance et la durée de ces travaux, même si la durée excédait vingt et un jours, à la condition toutefois qu'ils soient exécutés sans interruption, sauf le cas de force majeure.

Le preneur ne pourra prétendre à aucune réduction de loyer en cas de suppression temporaire ou de réduction des services collectifs tels que l'eau, le gaz, l'électricité, le téléphone et le chauffage.

Toutefois, cette clause deviendrait inapplicable dès lors que les travaux empêcheraient purement et simplement la délivrance des lieux loués que l'article 1719 alinéa premier du Code civil impose au bailleur.

Le bailleur précise qu'il n'a pas fait de travaux les trois années précédentes

Il indique qu'il n'envisage pas dans les trois années suivantes d'effectuer de travaux.



Ces informations doivent être communiquées au locataire preneur dans le délai de deux mois à compter de chaque échéance triennale. A la demande du preneur, le bailleur lui communique tout document justifiant le montant de ces travaux.

- **JOUISSANCE DES LIEUX.** - Le preneur devra jouir des lieux en se conformant à l'usage et au règlement, s'il existe, de l'immeuble, et ne rien faire qui puisse en troubler la tranquillité ni apporter un trouble de jouissance quelconque ou des nuisances aux autres occupants ou aux voisins. Notamment, il devra prendre toutes précautions pour éviter tous bruits et odeurs nauséabondes ainsi que l'introduction d'animaux nuisibles ou dangereux. Il devra se conformer strictement aux prescriptions de tous règlements, arrêtés de police, règlements sanitaires, et veiller à toutes les règles de l'hygiène et de la salubrité.

Le preneur ne pourra faire entrer ni entreposer les marchandises présentant des risques ou des inconvénients quels qu'ils soient, ni faire aucune décharge ou déballage, même temporaire dans l'entrée de l'immeuble. Il ne pourra, en outre, faire supporter aux sols une charge supérieure à leur résistance, sous peine d'être responsable de tous désordres ou accidents. Il devra, enfin, supporter les travaux exécutés sur la voie publique.

- **EXPLOITATION.** - Le preneur devra exploiter son activité en se conformant aux lois, règlements et prescriptions administratives pouvant s'y rapporter. L'autorisation donnée au preneur d'exercer l'activité mentionnée plus haut n'implique de la part du bailleur aucune garantie pour l'obtention des autorisations à cet effet. Le magasin devra être constamment ouvert sauf fermeture hebdomadaire ou pour congés ou pour permettre l'exécution de travaux.

#### **- ETABLISSEMENT RECEVANT DU PUBLIC – INFORMATION -**

La loi n°2005-102 du 11 février 2005 pour l'égalité des droits et des chances, la participation et la citoyenneté des personnes handicapées fixe le principe d'une accessibilité généralisée intégrant tous les handicaps. Tous les établissements recevant du public (ERP) sont concernés par cette réglementation. Ils doivent être accessibles aux personnes atteintes d'un handicap (moteur, auditif, visuel ou mental) et aux personnes à mobilité réduite (personne âgée, personne avec poussette, etc.).

La réglementation est contenue aux articles R 164-1 et suivants du Code de la construction et de l'habitation.

L'obligation d'accessibilité porte sur les parties extérieures et intérieures des établissements et installations, et concerne les circulations, une partie des places de stationnement automobile, les ascenseurs, les locaux et leurs équipements.

Il existe 5 catégories en fonction du public reçu.

Seuil d'accueil de l'ERP	Catégorie
Plus de 1500 personnes	1ère
de 701 à 1500 personnes	2ème
de 301 à 700 personnes	3ème
Moins de 300 personnes (sauf 5ème catégorie)	4ème
Au-dessous du seuil minimum fixé par le règlement de sécurité (art. R123-14 du CCH) pour chaque type d'établissement. Dans cette catégorie : - le personnel n'est pas pris en compte dans le calcul de l'effectif, - les règles en matière d'obligations sécuritaires sont allégées.	5ème

- **ENSEIGNES.** - Le preneur pourra apposer sur la façade du magasin des enseignes en rapport direct avec son activité, sous réserve du respect de la réglementation en vigueur et de l'obtention des autorisations nécessaires, à charge pour lui de remettre les lieux en l'état à l'expiration du bail.

L'installation sera effectuée aux frais et aux risques et périls du preneur. Celui-ci devra veiller à ce que l'enseigne soit solidement maintenue. Il devra l'entretenir constamment en parfait état et sera seul responsable des accidents que sa pose ou son existence pourrait occasionner. Lors de tous travaux de ravalement, le preneur devra déplacer et replacer à ses frais toute enseigne qui aurait pu être installée.

#### **- IMPOTS - CHARGES -**

1°) - Le preneur devra acquitter exactement les impôts, contributions et taxes à sa charge personnelle dont le bailleur pourrait être responsable sur le fondement des dispositions fiscales en vigueur. Il devra justifier de leur paiement, notamment en fin de jouissance et avant tout enlèvement d'objets mobiliers, matériel et marchandises.

2°) - En sus du loyer, le preneur remboursera au bailleur :

- les impôts et taxes afférents à l'immeuble, **en ce compris les impôts fonciers et les taxes additionnelles à la taxe foncière**, ainsi que tous impôts, taxes et redevances liés à l'usage du local ou de l'immeuble ou à un service dont le preneur bénéficie directement ou indirectement ;
- les taxes municipales afférentes au bien loué, la taxe d'enlèvement des ordures ménagères, la taxe de balayage, les taxes locatives ;
- les fournitures et prestations individuelles ou collectives récupérables sur le locataire.

3°) - Le preneur acquittera directement toutes consommations personnelles pouvant résulter d'abonnements individuels, de manière à ce que le bailleur ne soit jamais inquiété à ce sujet, **étant ici précisé que local dispose d'un compteur électrique individuel ; le compteur d'eau est situé dans le jardin du local situé sous le local commercial et la terrasse.**

4°) - Le preneur remboursera au bailleur l'intégralité des charges de copropriété pour le cas où le bien loué serait en copropriété ou viendrait à être mis en copropriété, mais à la seule exclusion des travaux compris dans ces charges et relevant de ceux qualifiés de grosses réparations tels que définis ci-dessus comme étant à la charge du bailleur, ainsi que les honoraires liés à la réalisation de ces travaux.

L'état récapitulatif annuel mentionné au premier alinéa de l'article L. 145-40-2, qui inclut la liquidation et la régularisation des comptes de charges, est communiqué au locataire au plus tard le 30 septembre de l'année suivant celle au titre de laquelle il est établi ou, pour les immeubles en copropriété, dans le délai de trois mois à compter de la reddition des charges de copropriété sur l'exercice annuel. Le bailleur communique au locataire, à sa demande, tout document justifiant le montant des charges, impôts, taxes et redevances imputés à celui-ci.

La liste des charges récupérables devant figurer au bail aux termes des dispositions du premier alinéa de l'article L 145-40-2 du Code de commerce, les parties ont expressément déclaré vouloir se référer à celle qui est indiquée au décret numéro 1987-713 du 26 août 1987 pris en application de l'article 18 de la loi n° 86-1290 du 23 décembre 1986 tendant à favoriser l'investissement locatif, l'accession à la propriété de logements sociaux et le développement de l'offre foncière et fixant la liste des charges récupérables en matière de bail d'habitation. Cette liste est annexée.

Il est précisé en tant que de besoin que si la cotisation foncière des entreprises est due par le bailleur, elle ne peut en toute hypothèse être mise à la charge du preneur (article 145-35 3° du Code de commerce).

**- ASSURANCES.** - Le preneur souscrira sous sa seule responsabilité, avec effet au jour de l'entrée en jouissance, les différentes garanties d'assurance indiquées ci-après, et les maintiendra pendant toute la durée du bail.

Il acquittera à ses frais, régulièrement à échéance, les primes de ces assurances augmentées des frais et taxes y afférents, et justifiera de la bonne exécution de cette obligation sans délai sur simple réquisition du bailleur.

Spécialement, le preneur devra adresser au bailleur, dans les quinze jours des présentes, une attestation détaillée des polices d'assurance souscrites.

Dans l'hypothèse où l'activité exercée par le preneur entraînerait, soit pour le bailleur, soit pour les tiers, des surprimes d'assurance, le preneur serait tenu de prendre en charge le montant de la surprime et de garantir le bailleur contre toutes réclamations des tiers.

Le preneur assurera pendant la durée du bail contre l'incendie, l'explosion, la foudre, les ouragans, les tempêtes, le dégât des eaux, le bris de glaces, le vol, le vandalisme, et compte tenu des impératifs de l'activité exercée dans les lieux loués, le matériel, les aménagements, équipements, les marchandises et tous les objets mobiliers les garnissant. Il assurera également le recours des voisins et des tiers et les risques locatifs.

Par ailleurs, le preneur s'engage à souscrire un contrat de responsabilité civile en vue de couvrir tous les dommages causés aux tiers du fait de son exploitation. Les préjudices matériels devront être garantis pour le montant maximum généralement admis par les compagnies d'assurances.

Le preneur s'engage à respecter toutes les normes de sécurité propres à l'immeuble dans lequel se trouvent les locaux loués, telles qu'elles résultent tant des textes législatifs et réglementaires en vigueur que de la situation des locaux.

Si, à la suite d'un sinistre, il s'avère une insuffisance d'assurances ou un défaut d'assurance de la part du preneur, celui-ci sera réputé, pour les dommages qu'il aura subis, avoir renoncé à tous recours contre le syndicat des copropriétaires ou les autres occupants de l'immeuble. De plus, il sera tenu personnellement de la réparation des dommages causés aux tiers du fait des lieux loués.

**- CESSION - SOUS-LOCATION.** - Le preneur ne pourra dans aucun cas et sous aucun prétexte céder son droit au bail ou sous louer en tout ou en partie les locaux loués, sans le consentement préalable et par écrit du bailleur sous peine de nullité des cessions ou sous-locations consenties au mépris de cette clause, et même de résiliation des présentes.

Toutefois, il pourra, sans avoir besoin de ce consentement, consentir une cession du bail à son successeur dans le commerce.

Le preneur demeurera garant solidaire de son cessionnaire ou sous-locataire pour le paiement du loyer et l'exécution de toutes les conditions du bail, et cette obligation de garantie s'étendra à tous les cessionnaires et sous-locataires successifs occupant ou non les lieux, et ce pendant trois années à compter de la cession. Cependant, en vertu des dispositions de l'article L622-15 du Code de commerce (sauvegarde), de l'article L631-14 alinéa premier (redressement judiciaire), de l'article L641-12 alinéa cinquième du même code, en cas de cession du bail par le liquidateur ou l'administrateur cette clause est réputée non écrite.

En outre, toute cession ou sous-location devra être réalisée par acte authentique, en présence du bailleur. Une copie exécutoire par extrait lui sera remise, sans frais pour lui, dans le mois de la remise de l'acte de cession.

#### **- DESTRUCTION -**

Si les locaux loués venaient à être détruits en totalité par cas fortuit, le bail sera résilié de plein droit et sans indemnité. En cas de destruction partielle, conformément aux dispositions de l'article 1722 du Code civil, le preneur pourra demander soit la continuation du bail avec une diminution du loyer soit la résiliation totale du bail, sous réserve des particularités suivantes convenues entre les parties :

Si le preneur subit des troubles sérieux dans son exploitation et si la durée prévue des travaux de réparation, restauration, reconstruction ou remplacement des parties endommagées, dégradées ou détruites est supérieure à quinze (15) jours aux dires de l'architecte du bailleur, les parties pourront résilier le bail sans indemnité de part ni d'autre et ce dans les quinze (15) jours de la notification de l'avis de l'architecte du bailleur.

L'avis de l'architecte devra être adressé par le bailleur au preneur, par lettre recommandée avec avis de réception.

La demande de résiliation devra être notifiée à l'autre partie par acte extrajudiciaire. Dans l'hypothèse où ni le preneur, ni le bailleur ne demanderaient la résiliation du bail, il serait procédé comme ci-dessous.

Si le preneur ne subit pas de troubles sérieux dans son exploitation et que la durée prévue des travaux de réparation, restauration, reconstruction ou remplacement des parties endommagées, dégradées ou détruites est, aux dires de l'architecte du bailleur, inférieure à quinze (15) jours, le bailleur entreprendra les travaux de réparation, restauration, reconstruction ou remplacement des parties endommagées, dégradées ou détruites, en conservant seul le droit au remboursement de ces travaux par sa compagnie d'assurances. En raison de la privation de jouissance résultant de la destruction partielle des locaux et des travaux susvisés, le preneur aura droit à une réduction de loyer calculée en fonction de la durée de la privation de jouissance et de la superficie des locaux inutilisables, sous condition que le bailleur recouvre une indemnisation compensatrice de perte de loyer équivalente, de la part de la compagnie d'assurances.

La réduction de loyer ci-dessus sera calculée par l'expert d'assurance. Le preneur renonce d'ores et déjà à tout recours contre le bailleur, en ce qui concerne tant la privation de jouissance que la réduction éventuelle de loyer, comme il est prévu ci-dessus.

#### **- VISITE DES LIEUX.-**

En cours de bail : Le preneur devra laisser le bailleur visiter les lieux loués ou les faire visiter par toute personne de son choix, chaque année, pour s'assurer de leur état, ainsi qu'à tout moment si des réparations urgentes venaient à s'imposer.

En fin de bail ou en cas de vente : Il devra également laisser visiter les lieux loués pendant les six derniers mois du bail ou en cas de mise en vente, par toute personne munie de l'autorisation du bailleur ou de son notaire. Toutefois, ces visites ne pourront avoir lieu qu'un certain nombre de fois par semaine et à heures fixes à déterminer conventionnellement, de façon à ne pas perturber l'exercice de l'activité. Le preneur supportera l'apposition sur la vitrine par le bailleur de tout écriteau ou affiche annonçant la mise en location ou la mise en vente de l'immeuble.

Pour l'exécution des travaux : Le preneur devra laisser pénétrer à tout moment tous les entrepreneurs, architectes et ouvriers chargés de l'exécution de tous travaux de réparations et autres.

#### **- RESTITUTION DES LIEUX – REMISE DES CLEFS. -**

Le preneur rendra toutes les clefs des locaux le jour où finira son bail ou le jour du déménagement si celui-ci le précédait. La remise des clefs, ou leur acceptation par le bailleur, ne portera aucune atteinte au droit de ce dernier de répercuter contre le preneur le coût des réparations dont il est tenu suivant la loi et les clauses et conditions du bail.

Le preneur devra, préalablement à tout enlèvement, même partiel, de mobiliers, matériels, agencements, équipements, justifier au bailleur par présentation des acquits du paiement des contributions à sa charge, notamment la taxe locale sur la publicité extérieure et la contribution économique territoriale, tant pour les années écoulées que pour l'année en cours, et du paiement de tous les termes de son loyer.

Il devra rendre les locaux en bon état de réparations ou, à défaut, régler au bailleur le coût des travaux nécessaires pour leur remise en état.

Il sera procédé, en la présence du preneur dûment convoqué ou de son représentant, à l'état des lieux au plus tard un mois avant l'expiration du bail.

Cet état des lieux comportera le relevé des réparations à effectuer incombant au preneur, et prévoira un état des lieux "complémentaire" dès après le déménagement du preneur à l'effet de constater si des réparations supplémentaires sont nécessaires.

Le preneur devra, dans les huit jours calendaires de la notification des devis établis par un bureau d'études techniques ou des entreprises qualifiées, donner son accord sur ces devis.

S'il ne donne pas son accord dans le délai ci-dessus, les devis seront réputés agréés et le bailleur pourra les faire exécuter par des entreprises de son choix en réclamant le montant au preneur.

Si le preneur manifeste son intention de les exécuter lui-même, il devra s'engager à les faire exécuter sans délai par des entreprises qualifiées sous la surveillance de l'architecte du bailleur dont les honoraires seront supportés par le preneur.

À titre de stipulation de pénalité, et pendant la durée nécessaire à la remise en état des locaux, le preneur s'engage à verser au bailleur, qui accepte, des indemnités journalières égales à la fraction journalière du dernier loyer en cours, charges comprises, par jour de retard, et ce à compter de la date d'expiration du bail.

Si le preneur se maintenait indûment dans les lieux, il encourrait une astreinte de **soixante-quinze euros (75,00 eur)** par jour de retard. Il serait en outre débiteur d'une indemnité d'occupation établie forfaitairement sur la base du loyer global de la dernière année de location majorée de cinquante pour cent (50%). Son expulsion pourrait avoir lieu sans délai en vertu d'une ordonnance de référé rendue par le président du tribunal judiciaire territorialement compétent.

### **NON RESPONSABILITE DU BAILLEUR**

Le bailleur ne garantit pas le preneur et, par conséquent, décline toute responsabilité dans les cas suivants :

- en cas de vol, cambriolage ou autres cas délictueux et généralement en cas de troubles apportés par des tiers par voie de fait,
- en cas d'interruption dans les fournitures, qu'il s'agisse des eaux, du gaz, de l'électricité et de tous autres services provenant soit du fait de l'administration ou de l'entreprise qui en dispose, soit de travaux, accidents, réparations ou mises en conformité,
- en cas d'accident pouvant survenir du fait de l'installation de ces services dans les lieux loués, sauf s'il résulte de la vétusté.

### **TOLERANCES**

Toutes tolérances au sujet des conditions de l'acte, qu'elles qu'en auraient pu être la fréquence et la durée, ne pourront jamais être considérées comme modification ni suppression de ces conditions.

### **LICENCE**

Le notaire rappelle aux parties les dispositions de l'article L 3331-2 du Code de la santé publique, lequel dispose :

*“Les restaurants qui ne sont pas titulaires d'une licence de débit de boissons à consommer sur place doivent, pour vendre des boissons alcooliques, être pourvus de l'une des deux catégories de licence ci-après :*

*1° La “petite licence restaurant” qui permet de vendre des boissons du troisième groupe pour les consommer sur place, mais seulement à l'occasion des principaux repas et comme accessoires de la nourriture ;*

*2° La “licence restaurant” proprement dite qui permet de vendre pour consommer sur place toutes les boissons dont la consommation est autorisée, mais seulement à l'occasion des principaux repas et comme accessoires de la nourriture.*

*Les établissements dont il s'agit ne sont soumis ni aux interdictions mentionnées aux articles L. 3332-1 et L. 3332-2, ni à la réglementation établie en application des articles L. 3335-1, L. 3335-2 et L. 3335-8.”*

### **CONDITIONS PARTICULIERES**

Indépendamment des charges et conditions qui précèdent, le bail a lieu sous les conditions particulières suivantes :

- **Il est ici précisé que l'utilisation de la terrasse après 20h30 n'est pas autorisée en raison des nuisances que cela pourrait apporter aux autres locataires de l'immeuble. (chambre locataire attenante à la terrasse).**

### **LOYER**

Le bail est consenti et accepté moyennant un loyer annuel de **CINQ MILLE CENT EUROS (5 100,00 EUR)** que le preneur s'oblige à payer au domicile ou siège du bailleur ou en tout autre endroit indiqué par lui, en **12** termes égaux de **QUATRE CENT VINGT-CINQ EUROS (425,00 EUR)** chacun.

Ce loyer correspond à la valeur locative et s'entend hors droits, taxes et charges.

Les parties sont averties que le déplaçonnement du loyer s'applique si, notamment à la suite d'une tacite prorogation (absence de renouvellement exprès), le bail est supérieur à douze années (article L 145-34 troisième alinéa du Code de commerce).

Ce loyer sera payable d'avance les premiers de chaque mois et pour la première fois le 2 mai prochain.

### **REVISION LEGALE DU LOYER**

La révision légale du loyer est soumise aux dispositions des articles L 145-34 et suivants, du Code de commerce, et R 145-20 du même Code.

Elle prend effet à compter de la date de la demande en révision.

Le loyer sera indexé sur l'indice trimestriel des loyers commerciaux publié par l'Institut National de la Statistique et des Etudes Economiques.

A cet effet, le réajustement, tant à la hausse qu'à la baisse, du loyer s'effectuera, conformément aux dispositions de l'article L 145-38 du Code de commerce, tous les trois ans à la date anniversaire de l'entrée en jouissance, le dernier indice connu à la date de l'indexation étant alors comparé au dernier indice connu lors de la précédente révision.

Il est précisé que le dernier indice connu à ce jour est celui du **4ème** trimestre de l'année **2021**. (118,59)

L'application de cette clause d'indexation se fera dès la publication de l'indice.

La demande de réajustement doit être formée par acte extrajudiciaire ou par lettre recommandée avec accusé de réception.

Dans le cas où il est rapporté la preuve d'une modification matérielle des facteurs locaux de commercialité ayant elle-même entraîné une variation de plus de 10% de la valeur locative, la variation de loyer qui découle de cette révision ne peut conduire à des augmentations supérieures, pour une année, à 10 % du loyer acquitté au cours de l'année précédente.

Au cas où cet indice cesserait d'être publié, l'indexation sera alors faite en prenant pour base soit l'indice de remplacement soit un nouvel indice choisi en conformité des dispositions légales applicables.

Si les parties ne pouvaient s'accorder sur le nouvel indice à adopter, un expert judiciaire sera désigné par le Président du Tribunal judiciaire, statuant en matière de référé, et ce à la requête de la partie la plus diligente.

La modification ou la disparition de l'indice de référence n'autorisera pas le preneur à retarder le paiement des loyers qui devront continuer à être réglés à échéance sur la base du dernier indice connu, sauf redressement et règlement de la différence à l'échéance du premier terme suivant la fixation du nouveau loyer.

### **DEPOT DE GARANTIE - ABSENCE**

Les parties déclarent ne convenir d'aucun dépôt de garantie.

### **CLAUSE RESOLUTOIRE**

En cas de non-exécution, totale ou partielle, ou de non-respect, par le preneur de la clause de destination, du paiement à son échéance de l'un des termes du loyer, des charges et impôts récupérables par le bailleur, des travaux lui incombant, des horaires d'ouverture pouvant être imposés par une réglementation ou un cahier des charges, de son obligation d'assurance, de la sécurité de son personnel et des tiers, le présent bail sera résilié de plein droit un mois après une sommation d'exécuter ou un commandement de payer délivré par acte extra-judiciaire au preneur ou à son représentant légal (et à l'administrateur judiciaire également s'il en existe un à ce moment-là) de régulariser sa situation. A peine de nullité, ce commandement doit mentionner la déclaration par le bailleur d'user du bénéfice de la présente clause ainsi que le délai d'un mois imparti au preneur pour régulariser la situation.

Si le preneur refusait d'évacuer les lieux, après résiliation, son expulsion pourrait avoir lieu sans délai sur une simple ordonnance de référé rendue par le président du tribunal judiciaire compétent, exécutoire par provision, nonobstant appel. De plus, il encourrait une astreinte de **soixante-quinze euros (75,00 eur)** par jour de retard. Il serait en outre débiteur d'une indemnité d'occupation établie forfaitairement sur la base du loyer global de la dernière année de location majoré de cinquante pour cent (50%).

En cas de résiliation suite à un des cas cités ci-dessus, à quelque moment que ce soit pendant la durée du bail ou de ses renouvellement, la somme due ou payée à titre de garantie par le preneur restera en totalité acquise au bailleur à titre d'indemnité, et sans exclure tous autres dommages et intérêts s'il y a lieu, nonobstant le paiement dû. Il en sera de même un mois après le non-respect d'une échéance, ou également en cas de résiliation judiciaire pendant la période du bail ou en cours de ses renouvellements, ou en cas de non-respect d'une des clauses du bail.

Sauf en cas de résiliation amiable (possibilité de versement d'une indemnité), il ne sera jamais dû d'indemnité par le bailleur. En outre, et sans qu'il soit dérogé à la présente clause résolutoire, le preneur s'engage formellement, en cas de non-paiement des loyers, des charges et des prestations, à régler tous les frais et honoraires engagés par le bailleur dans le cadre de toute procédure en recouvrement que celui-ci serait obligé d'intenter.

Toute offre de paiement intervenant après la mise en œuvre de la clause résolutoire ne pourra faire obstacle à la résiliation du bail.

Conformément au deuxième alinéa de l'article L 145-41 du Code de commerce, tant que la résiliation ne sera pas constatée ou prononcée par une décision de justice ayant acquis l'autorité de la chose jugée, le juge pourra, en accordant des délais dans la limite de deux ans, suspendre la résiliation et les effets de la présente clause.

En outre, le bailleur pourra demander la résiliation judiciaire ou faire constater la résiliation de plein droit du bail :

- pour des causes antérieures soit au jugement de liquidation judiciaire, soit au jugement d'ouverture d'une procédure de sauvegarde ou de redressement judiciaire qui aurait précédé la liquidation judiciaire ;
- pour défaut de paiement des loyers et charges afférents à une occupation postérieure au jugement de liquidation. Étant néanmoins précisé que l'action en résolution d'un contrat pour non-paiement à l'échéance convenue est une action fondée sur le défaut de paiement. Cette action tombe sous le coup de la suspension des poursuites individuelles contre le débiteur en procédure collective.

Les dispositions des articles L 622-14 2° et R 641-21 du Code de commerce, complétées par l'article R 622-13 dudit Code prévoient que le juge-commissaire constate, à la demande de tout intéressé, la résiliation de plein droit des baux des immeubles affectés à l'activité du fonds pour défaut de paiement des loyers et charges postérieurs au jugement d'ouverture de la procédure collective, cette demande s'effectuant par simple requête déposée au greffe du tribunal. Toutefois le bailleur ne peut mettre cette procédure en œuvre qu'au terme d'un délai de trois mois

à compter du jugement, et ce, sauf en cas de liquidation judiciaire, un mois après avoir délivré au préalable un commandement de payer.

### **CONTRIBUTION SUR LES REVENUS LOCATIFS**

La contribution sur les revenus locatifs est applicable aux revenus nets perçus, tirés de la location à durée limitée de locaux situés dans des immeubles en France, achevés depuis quinze ans au moins au premier janvier de l'année d'imposition.

La contribution sur les revenus locatifs est due par les personnes morales, domiciliées ou non en France, soumises à l'impôt sur les sociétés et les sociétés de personnes dont un membre au moins est soumis à l'impôt sur les sociétés.

Elle est supportée pour moitié par le bailleur et pour moitié par le preneur.

Le bailleur supportera seul la totalité de la contribution sur les revenus locatifs.

### **CAUTIONNEMENT**

Pour garantir au bailleur ou à toute personne qui se substituerait à lui le paiement régulier et exact des loyers ci-dessus stipulés ainsi que l'exécution des présentes, et à la demande de ce dernier :

Madame Séverine Marie Odile Elisabeth **SAINT-DENIS**, assistante technique réhabilitation immeubles classés, demeurant à VERDELAIS (33490) 35 Ter Les Allées.

Née à ORLEANS (45000) le 1er octobre 1969.

Célibataire.

Non liée par un pacte civil de solidarité.

De nationalité française.

Résidente au sens de la réglementation fiscale.

est présente à l'acte.

Madame Ambre Olivia Safia Catherine **EL YOUBI de SAINT-DENIS**, directrice Générale du Comptoir de Suzette, demeurant à VERDELAIS (33490) 35 Bis les Allées.

Née à BORDEAUX (33000) le 19 avril 1991.

Célibataire.

Non liée par un pacte civil de solidarité.

De nationalité française.

Résidente au sens de la réglementation fiscale.

est présente à l'acte.

Interviennent aux présentes sous la dénomination la "caution" pour déclarer :

- avoir connaissance des présentes par la lecture effectuée par le notaire soussigné, et avoir parfaite conscience de la portée de son engagement au moyen des explications fournies ;
- se rendre et constituer caution solidaire du preneur envers le bailleur ou toute personne qui se substituerait à lui pour l'exécution de chacune des conditions du bail ;
- renoncer à se prévaloir des bénéfices de discussion et de division ;
- savoir qu'au cas de sa disparition avant l'extinction de l'obligation cautionnée, ses ayants droit seront tenus solidairement et indivisiblement entre eux de son engagement.

Le cautionnement porte sur le paiement des loyers, charges, accessoires, intérêts, dommages-intérêts, indemnités dues au titre de stipulation de pénalité, indemnité d'occupation, et sur toutes les sommes dues en cas de condamnation judiciaire : dommages-intérêts, indemnités d'occupation, ainsi que sur la garantie de bonne exécution des différentes clauses et conditions du bail, notamment en matière



de réparations. En outre, la caution s'engage à garantir les engagements du preneur résultant de la solidarité en cas de cession du bail.

Cet engagement vaut pour la durée des présentes, leur reconduction tacite ou leur renouvellement, et au maximum pour une durée de **9 ans**.

Le bailleur s'engage à remettre sans frais à la caution une copie des présentes. Il atteste ne recourir à aucune autre garantie de paiement et savoir qu'il ne pourra plus, du fait de ce cautionnement, recourir à une garantie de paiement supplémentaire.

En cas de placement du preneur sous un plan de sauvegarde, l'article L 622-28 du Code de commerce permet à la caution personne physique de bénéficier de la suspension des poursuites pendant toute la période d'observation.

### **DROIT LEGAL DE PREFERENCE DU PRENEUR**

Le preneur bénéficie d'un droit de préférence en cas de vente du local, droit de préférence régi par les dispositions de l'article L 145-46-1 du Code de commerce qui en définit les modalités ainsi que les exceptions.

Il est précisé en tant que de besoin que le caractère personnel du droit de préférence exclut toute substitution.

### **DROIT LEGAL DE PRIORITE DU BAILLEUR**

Le bailleur bénéficie d'un droit de priorité en cas de cession du bail, droit de priorité régi par les dispositions de l'article L 145-51 du Code de commerce qui en définit les modalités. Ce droit de priorité n'est possible que si le preneur veut céder son bail alors qu'il a demandé à bénéficier de ses droits à la retraite ou a été admis au bénéfice d'une pension d'invalidité attribuée par le régime d'assurance invalidité-décès des professions artisanales ou des professions industrielles et commerciales.

### **DECLARATIONS**

Le bailleur déclare ce qui suit :

Il n'est pas susceptible actuellement ou ultérieurement d'être l'objet de poursuites ou de mesures pouvant entraîner l'expropriation totale ou partielle de ses biens.

Il n'a jamais été et n'est pas actuellement en état de faillite, liquidation judiciaire, règlement judiciaire ou procédure de sauvegarde.

Il n'est pas en état de cessation de paiement.

Il déclare en outre qu'il n'existe aucun droit concédé par lui à un tiers, aucune restriction d'ordre légal et plus généralement aucun empêchement quelconque de nature à faire obstacle aux présentes.

Le preneur atteste que rien ne peut limiter sa capacité pour l'exécution des engagements qu'il prend aux termes des présentes, il déclare notamment :

- qu'il n'est pas et n'a jamais été en état de cessation de paiements, sous une procédure de sauvegarde, liquidation judiciaire, règlement judiciaire, redressement, suspension provisoire des poursuites ou procédures similaires ;
- et qu'il ne se trouve pas dans un des cas d'incapacité prévus pour l'exercice d'une profession commerciale.

Il est en outre précisé que la destination permise par le bail n'entre pas dans le cadre des dispositions de l'article L 631-7 du Code de la construction et de l'habitation et n'est pas prohibée par un quelconque règlement.

### **IMMATRICULATION**

Le notaire soussigné a informé le preneur de l'obligation qui lui est faite de s'immatriculer au registre du commerce et des sociétés, et si nécessaire au répertoire des métiers, ainsi que des conséquences du défaut d'immatriculation telles que le risque de se voir refuser le bénéfice du statut des baux commerciaux, le droit au renouvellement du bail et le droit à l'indemnité d'éviction.

Si le preneur est déjà immatriculé, il y aura lieu de déposer un dossier de modification de l'immatriculation.

L'immatriculation doit être effectuée au titre de celle effectivement permise et exercée dans les lieux loués.

En cas de pluralité de preneurs dont l'un seul est exploitant, l'exploitant du fonds bénéficie du statut des baux commerciaux même en l'absence d'immatriculation de ses copreneurs non exploitants. En cas de pluralité de preneurs exploitants, l'immatriculation s'impose à chacun d'eux.

Pour des époux communs en biens et lorsque le fonds n'est effectivement exploité que par l'un d'entre eux, lui seul est tenu de s'immatriculer. Lorsque le fonds est exploité par les deux époux, chacun d'eux doit être immatriculé.

En cas de décès du preneur personne physique, ses ayants droit, bien que n'exploitant pas le fonds, peuvent demander le maintien de l'immatriculation de leur ayant cause pour les besoins de sa succession.

En cas de dissolution du preneur personne morale, un dossier de radiation doit être déposé dans le mois de la clôture de la liquidation.

### **PRESCRIPTION**

Par application des dispositions de l'article L 145-60 du Code de commerce, les parties sont informées que la prescription des actions pouvant être exercées en vertu des dispositions relatives au bail commercial est de deux ans.

Le délai de prescription court du jour où le titulaire d'un droit a connu ou aurait dû connaître les faits permettant de l'exercer.

L'action en résiliation d'un bail commercial pour inobservation de ses clauses, l'action en paiement des loyers, la demande du bailleur en exécution d'un congé ayant pour objet l'expulsion de l'occupant, ne sont pas soumises à la prescription biennale.

### **COPIE EXECUTOIRE**

Une copie exécutoire des présentes sera remise au bailleur.

### **FRAIS HONORAIRES**

Tous les frais, droits et honoraires du bail et tous ceux qui en seront la suite ou la conséquence, y compris le coût de la copie exécutoire à remettre au bailleur, seront supportés par le bailleur qui s'y oblige.

Chacune des parties, devra néanmoins rembourser à l'autre les frais des actes extra-judiciaires et les frais de justice motivés par des infractions aux présentes dont elle serait la cause.

### **ELECTION DE DOMICILE**

Pour l'exécution des présentes et de leurs suites, les parties font élection de domicile savoir :

- Le bailleur [julieguevara33@gmail.com](mailto:julieguevara33@gmail.com).
- Le preneur [ambre.dsd@gmail.com](mailto:ambre.dsd@gmail.com).

### **USAGE DE LA LETTRE RECOMMANDEE**

Aux termes des dispositions de l'article R 145-38 du Code du commerce, lorsqu'une partie a recours à la lettre recommandée avec demande d'avis de réception, dans la mesure où les textes le permettent, la date de notification à l'égard

de celle qui y procède est celle de l'expédition de sa lettre et, à l'égard de celle à qui elle est faite, la date de première présentation de la lettre. Lorsque la lettre n'a pas pu être présentée à son destinataire, la démarche doit être renouvelée par acte extrajudiciaire.

### **CONVENTION D'ARBITRAGE**

Le notaire soussigné informe les parties des dispositions de l'article 2059 du Code civil aux termes desquelles « *Toutes personnes peuvent compromettre sur les droits dont elles ont la libre disposition* », et de celles de l'article 2061 du même Code aux termes desquelles : « *La clause compromissoire doit avoir été acceptée par la partie à laquelle on l'oppose, à moins que celle-ci n'ait succédé aux droits et obligations de la partie qui l'a initialement acceptée. Lorsque l'une des parties n'a pas contracté dans le cadre de son activité professionnelle, la clause ne peut lui être opposée.* »

Les parties déclarent se soumettre à la présente convention d'arbitrage. Elles ne pourront s'en délier que d'un commun accord.

A l'occasion d'un différend qui pourrait intervenir entre elles, les parties désigneront chacune un arbitre, lesquels désigneront eux-mêmes un troisième arbitre pour ainsi constituer une juridiction arbitrale. En cas d'empêchement à cette désignation par le ou les parties ou les arbitres, quel qu'en soit la cause, ce sera le président du Tribunal de commerce qui effectuera cette désignation. En cas de décès ou d'empêchement d'un arbitre, toute instance en cours sera suspendue en attendant la désignation d'un nouvel arbitre par le président du Tribunal de commerce.

La juridiction arbitrale pourra prendre à l'égard des parties à l'arbitrage des mesures provisoires ou conservatoires dès la remise du dossier au titre d'un référé arbitral, à l'exception des saisies conservatoires et sûretés judiciaires.

Chacune des parties supportera la rémunération de son arbitre et la moitié de celle du troisième arbitre, qu'ils soient choisis par elles ou par le président du Tribunal.

Les parties, du fait de leur soumission à la présente convention, renoncent à toute action, initiale ou reconventionnelle, devant les tribunaux de droit commun relativement au présent contrat, ainsi qu'à former appel de la sentence arbitrale.

La sentence arbitrale, une fois rendue, pourra faire l'objet, si nécessaire, d'une exécution forcée.

Il est indiqué que l'arbitrage ne pourra porter sur un différend relatif à l'inexécution d'une disposition d'ordre public.

### **ADRESSES ELECTRONIQUES**

Afin de procéder à l'envoi de documents par lettre recommandée électronique, les adresses électroniques des parties sont les suivantes :

- JUDILOU: [juliequevara33@gmail.com](mailto:juliequevara33@gmail.com)
- LE COMPTOIR DE SUZETTE: [ambre.dsd@gmail.com](mailto:ambre.dsd@gmail.com)

### **CONCLUSION DU CONTRAT**

Les parties déclarent que les stipulations de ce contrat ont été, en respect des dispositions impératives de l'article 1104 du Code civil, négociées de bonne foi. Elles affirment qu'il reflète l'équilibre voulu par chacune d'elles, le preneur n'étant pas un partenaire commercial du bailleur pouvant impliquer une soumission de l'un vis-à-vis de l'autre, en ce sens qu'ils n'ont pas de relations commerciales suivies dans des activités de production, de distribution ou de services.

### **DEVOIR D'INFORMATION RECIPROQUE**

L'article 1112-1 du Code civil impose aux parties un devoir précontractuel d'information, qui ne saurait toutefois porter sur le prix. L'ensemble des informations dont chacune des parties dispose, ayant un lien direct et nécessaire avec le contenu

du présent contrat et dont l'importance pourrait être déterminante pour le consentement de l'autre, doit être préalablement révélé.

Les parties reconnaissent être informées qu'un manquement à ce devoir serait sanctionné par la mise en œuvre de leur responsabilité, avec possibilité d'annulation du contrat si le consentement du cocontractant a été vicié.

Chacune des parties déclare avoir rempli ce devoir d'information préalable.

### **LOI NOUVELLE ET ORDRE PUBLIC**

Les parties sont averties que les dispositions d'ordre public d'une loi nouvelle s'appliquent aux contrats en cours au moment de sa promulgation, sauf si la loi en dispose autrement. Les dispositions d'ordre public sont celles auxquelles les parties ne peuvent déroger.

### **MENTION SUR LA PROTECTION DES DONNEES PERSONNELLES**

L'Office notarial traite des données personnelles concernant les personnes mentionnées aux présentes, pour l'accomplissement des activités notariales, notamment de formalités d'actes.

Ce traitement est fondé sur le respect d'une obligation légale et l'exécution d'une mission relevant de l'exercice de l'autorité publique déléguée par l'Etat dont sont investis les notaires, officiers publics, conformément à l'ordonnance n°45-2590 du 2 novembre 1945.

Ces données seront susceptibles d'être transférées aux destinataires suivants :

- les administrations ou partenaires légalement habilités tels que la Direction Générale des Finances Publiques, ou, le cas échéant, le livre foncier, les instances notariales, les organismes du notariat, les fichiers centraux de la profession notariale (Fichier Central Des Dernières Volontés, Minutier Central Electronique des Notaires, registre du PACS, etc.),
- les offices notariaux participant ou concourant à l'acte,
- les établissements financiers concernés,
- les organismes de conseils spécialisés pour la gestion des activités notariales,
- le Conseil supérieur du notariat ou son délégataire, pour la production des statistiques permettant l'évaluation des biens immobiliers, en application du décret n° 2013-803 du 3 septembre 2013,
- les organismes publics ou privés pour des opérations de vérification dans le cadre de la recherche de personnalités politiquement exposées ou ayant fait l'objet de gel des avoirs ou sanctions, de la lutte contre le blanchiment des capitaux et le financement du terrorisme. Ces vérifications font l'objet d'un transfert de données dans un pays situé hors de l'Union Européenne disposant d'une législation sur la protection des données reconnue comme équivalente par la Commission européenne.

La communication de ces données à ces destinataires peut être indispensable pour l'accomplissement des activités notariales.

Les documents permettant d'établir, d'enregistrer et de publier les actes sont conservés 30 ans à compter de la réalisation de l'ensemble des formalités. L'acte authentique et ses annexes sont conservés 75 ans et 100 ans lorsque l'acte porte sur des personnes mineures ou majeures protégées. Les vérifications liées aux personnalités politiquement exposées, au blanchiment des capitaux et au financement du terrorisme sont conservées 5 ans après la fin de la relation d'affaires.

Conformément à la réglementation en vigueur relative à la protection des données personnelles, les intéressés peuvent demander l'accès aux données les concernant. Le cas échéant, ils peuvent demander la rectification ou l'effacement de celles-ci, obtenir la limitation du traitement de ces données ou s'y opposer pour des raisons tenant à leur situation particulière. Ils peuvent également définir des directives

relatives à la conservation, à l'effacement et à la communication de leurs données personnelles après leur décès.

L'Office notarial a désigné un Délégué à la protection des données que les intéressés peuvent contacter à l'adresse suivante : [cil@notaires.fr](mailto:cil@notaires.fr).

Si ces personnes estiment, après avoir contacté l'Office notarial, que leurs droits ne sont pas respectés, elles peuvent introduire une réclamation auprès d'une autorité européenne de contrôle, la Commission Nationale de l'Informatique et des Libertés pour la France.

### **CERTIFICATION D'IDENTITE**

Le notaire soussigné certifie que l'identité complète des parties dénommées dans le présent document telle qu'elle est indiquée en tête des présentes à la suite de leur nom ou dénomination lui a été régulièrement justifiée.

### **FORMALISME LIE AUX ANNEXES**

Les annexes, s'il en existe, font partie intégrante de la minute.

Lorsque l'acte est établi sur support papier les pièces annexées à l'acte sont revêtues d'une mention constatant cette annexe et signée du notaire, sauf si les feuilles de l'acte et des annexes sont réunies par un procédé empêchant toute substitution ou addition.






Si l'acte est établi sur support électronique, la signature du notaire en fin d'acte vaut également pour ses annexes.

### **DONT ACTE sans renvoi**

Généré en l'office notarial et visualisé sur support électronique aux lieu, jour, mois et an indiqués en entête du présent acte.

Et lecture faite, les parties ont certifié exactes les déclarations les concernant, avant d'apposer leur signature manuscrite sur tablette numérique.

Le notaire, qui a recueilli l'image de leur signature, a lui-même apposé sa signature manuscrite, puis signé l'acte au moyen d'un procédé de signature électronique qualifié.

<p><b>Mme GUEVARA Julie</b>  <b>représentant de la</b>  <b>société dénommée</b>  <b>JUDILOU a signé</b></p> <p>à LANGOIRAN  le 28 avril 2022</p>	
<p><b>Mme SAINT-DENIS</b>  <b>Séverine a signé</b></p> <p>à LANGOIRAN  le 28 avril 2022</p>	
<p><b>Mme DE SAINT</b>  <b>DENIS Séverine</b>  <b>représentant de la</b>  <b>société dénommée</b>  <b>LE COMPTOIR DE</b>  <b>SUZETTE a signé</b></p> <p>à LANGOIRAN  le 28 avril 2022</p>	
<p><b>Mme EL YUBI de</b>  <b>SAINT-DENIS Ambre a</b>  <b>signé</b></p> <p>à LANGOIRAN  le 28 avril 2022</p>	
<p><b>et le notaire Me</b>  <b>ABBADIE-BONNET</b>  <b>STÉPHANIE a signé</b></p> <p>à LANGOIRAN  L'AN DEUX MILLE VINGT DEUX  LE VINGT HUIT AVRIL</p>	

*Extrait Khis*

**EXTRAIT D'IMMATRICULATION PRINCIPALE AU REGISTRE DU COMMERCE ET DES SOCIETES**  
à jour au 14 février 2019

**IDENTIFICATION DE LA PERSONNE MORALE**

<i>Immatriculation au RCS, numéro</i>	848 288 569 R.C.S. Bordeaux
<i>Date d'immatriculation</i>	14/02/2019
<i>Dénomination ou raison sociale</i>	<b>JUDILOU</b>
<i>Forme juridique</i>	Société civile immobilière
<i>Capital social</i>	100,00 Euros
<i>Adresse du siège</i>	80 Route de Capian 33550 Langoiran
<i>Activités principales</i>	Acquisition d'un immeuble sis à 35 les allées - 33490 VERDELAIS, l'administration et l'exploitation par bail, location ou autrement dudit immeuble et de tous autres immeubles bâtis dont elle pourrait devenir propriétaire.
<i>Durée de la personne morale</i>	Jusqu'au 14/02/2118

**GESTION, DIRECTION, ADMINISTRATION, CONTROLE, ASSOCIES OU MEMBRES**

**Gérant - Associé**

<i>Nom, prénoms</i>	GUEVARA Julie
<i>Date et lieu de naissance</i>	Le 13/07/1983 à Chevreuse (78)
<i>Nationalité</i>	Française
<i>Domicile personnel</i>	80 Route de Capian 33550 Langoiran

**Associé**

<i>Nom, prénoms</i>	MOREAU Didier
<i>Date et lieu de naissance</i>	Le 22/03/1984 à La Châtre (36)
<i>Nationalité</i>	Française
<i>Domicile personnel</i>	80 Route de Capian 33550 Langoiran

**RENSEIGNEMENTS RELATIFS A L'ACTIVITE ET A L'ETABLISSEMENT PRINCIPAL**

<i>Adresse de l'établissement</i>	80 Route de Capian 33550 Langoiran
<i>Activité(s) exercée(s)</i>	Acquisition d'un immeuble sis à 35 les allées - 33490 VERDELAIS, l'administration et l'exploitation par bail, location ou autrement dudit immeuble et de tous autres immeubles bâtis dont elle pourrait devenir propriétaire.
<i>Date de commencement d'activité</i>	11/02/2019
<i>Origine du fonds ou de l'activité</i>	Création

Le Greffier



FIN DE L'EXTRAIT



***Extrait Kbis***

**EXTRAIT D'IMMATRICULATION PRINCIPALE AU REGISTRE DU COMMERCE ET DES SOCIETES**  
à jour au 15 avril 2022

**IDENTIFICATION DE LA PERSONNE MORALE**

<i>Immatriculation au RCS, numéro</i>	912 549 235 R.C.S. Bordeaux
<i>Date d'immatriculation</i>	15/04/2022
<i>Dénomination ou raison sociale</i>	<b>LE COMPTOIR DE SUZETTE</b>
<i>Forme juridique</i>	Société par actions simplifiée
<i>Capital social</i>	4 100,00 Euros
<i>Adresse du siège</i>	35B Place des Allées 33490 Verdélais
<i>Activités principales</i>	Epicerie générale - Petite restauration
<i>Durée de la personne morale</i>	Jusqu'au 15/04/2121
<i>Date de clôture de l'exercice social</i>	30 juin
<i>Date de clôture du 1er exercice social</i>	30/06/2023

**GESTION, DIRECTION, ADMINISTRATION, CONTROLE, ASSOCIES OU MEMBRES**

**Président**

<i>Nom, prénoms</i>	DE SAINT DENIS Séverine, Marie, Odile, Elisabeth
<i>Date et lieu de naissance</i>	Le 01/10/1969 à Orléans (45)
<i>Nationalité</i>	Française
<i>Domicile personnel</i>	35T Les Allées 33490 Verdélais

**Directeur général**

<i>Nom, prénoms</i>	EL YOUBI - DE SAINT DENIS Ambre, Olivia, Safia, Catherine
<i>Date et lieu de naissance</i>	Le 19/04/1991 à Bordeaux (33)
<i>Nationalité</i>	Française
<i>Domicile personnel</i>	35T Les Allées 33490 Verdélais

**RENSEIGNEMENTS RELATIFS A L'ACTIVITE ET A L'ETABLISSEMENT PRINCIPAL**

<i>Adresse de l'établissement</i>	35B Place des Allées 33490 Verdélais
<i>Nom commercial</i>	LE COMPTOIR DE SUZETTE
<i>Enseigne</i>	LE COMPTOIR DE SUZETTE
<i>Activité(s) exercée(s)</i>	Epicerie générale - Petite restauration
<i>Date de commencement d'activité</i>	07/04/2022
<i>Origine du fonds ou de l'activité</i>	Création
<i>Mode d'exploitation</i>	Exploitation directe

Le Greffier



*[Signature]*

FIN DE L'EXTRAIT



DIRECTION GÉNÉRALE DES  
FINANCES PUBLIQUES  
-----  
EXTRAIT DU PLAN CADASTRAL  
-----

Département :  
GIRONDE

Commune :  
VERDELAIS

Section : C  
Feuille : 000 C 05

Échelle d'origine : 1/1000  
Échelle d'édition : 1/650

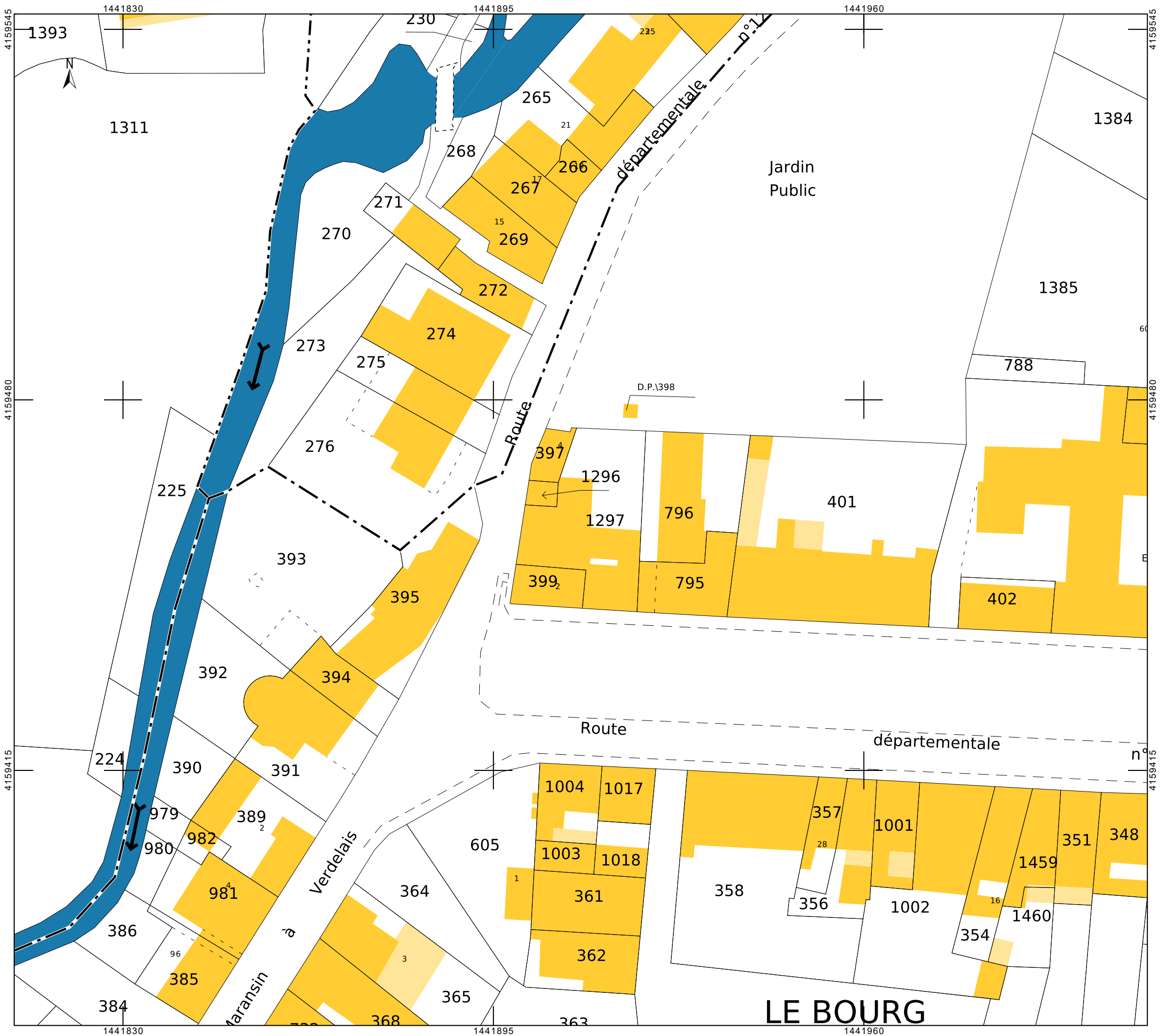
Date d'édition : 28/04/2022  
(fuseau horaire de Paris)

Coordonnées en projection : RGF93CC45

Le plan visualisé sur cet extrait est géré par le  
centre des impôts foncier suivant :  
SDIF DE LA GIRONDE  
Pole Topographique et de Gestion Cadastrale  
Cité Administrative 33090  
33090 BORDEAUX CEDEX  
tél. 05 56 24 85 97 -fax  
sdif33.ptgc@dgif.finances.gouv.fr

Cet extrait de plan vous est délivré par :

cadastre.gouv.fr  
©2017 Ministère de l'Action et des Comptes  
publics





**MAIRIE DE VERDELAIS**

**DECISION DE NON OPPOSITION  
A UNE DECLARATION PREALABLE  
DELIVREE PAR LE MAIRE**

DESCRIPTION DE LA DEMANDE	référence dossier
Date de dépôt : 19/10/2021 Avis de dépôt affiché le	N° DP 33543 21 P0018
Par : SCI JUDILOU représentée par Madame GUEVARA Julie	
Demeurant à : 80 route de Caprain 33550 LANGOIRAN	
Pour : Changement de destination d'un logement en local commercial	
Sur un terrain sis 35 Place des Allées 33490 VERDELAIS Cadastré : C1297	

Le Maire,

VU le Code de l'Urbanisme,  
VU le Plan Local d'Urbanisme de la commune de VERDELAIS, approuvé le 26/08/2006, mis en révision le 30/10/2006, modifié le 25/03/2008,  
VU la demande de Déclaration préalable - Constructions, travaux, installations et aménagements non soumis à permis comprenant ou non des démolitions susvisée,  
VU l'avis Favorable de l'Unité Départementale de l'Architecture et du Patrimoine de la Gironde en date du 28/10/2021,  
**CONSIDERANT** l'objet du présent projet qui consiste en un changement de destination d'un logement en local commercial d'une surface de plancher de 39m<sup>2</sup> sur un terrain sis 35 Place des Allées 33490 VERDELAIS,

**ARRETE**


**ARTICLE 1 : La présente déclaration préalable fait l'objet d'une décision FAVORABLE.**

Fait à VERDELAIS

Le 3. 11. 2021

Le Maire,

Corinne RIBAUVILLE





# Etat des Risques et Pollutions

En application des articles L125-5 à 7 et R125-26 du code de l'environnement.

Référence : 1017673

Mode EDITION\*\*\*

Réalisé par Stéphanie ABBADIE-BONNET

Pour le compte de SCP ORSONI, ESCHAPASSE,  
SARRAZIN-MATOUS, MAMONTOFF, ABBADIE-BONNET,  
LAGA

Date de réalisation : 28 avril 2022 (Valable 6 mois)

Selon les informations mises à disposition par arrêté préfectoral :  
N° 33-2019-07-23-004 du 23 juillet 2019, modifié le 31 mars 2022.

## REFERENCES DU BIEN

### Adresse du bien

35 Bis Place des Allées  
33490 Verdélais  
Parcelle(s) saisie(s):  
C1297

Bailleur

SCI JUDILOU

Locataire

SAS LE COMPTOIR DE SUZETTE



## SYNTHESES

A ce jour, la commune est soumise à l'obligation d'Information Acquéreur Locataire (IAL). Une déclaration de sinistre indemnisé est nécessaire.

Etat des Risques et Pollutions (ERP)						
Votre commune				Votre immeuble		
Type	Nature du risque	Etat de la procédure	Date	Concerné	Travaux	Réf.
PPRn	Inondation	révisé	23/05/2014	non	non	p.3
Zonage de sismicité : 1 - Très faible <sup>(1)</sup>				non	-	-
Zonage du potentiel radon : 1 - Faible <sup>(2)</sup>				non	-	-

Etat des risques approfondi (Attestation Argiles / ENSA / ERPS)	Concerné	Détails
Plan d'Exposition au Bruit <sup>(3)</sup>	Non	-
Basias, Basol, Icpé	Non	0 site* à - de 500 mètres

\*ce chiffre ne comprend pas les sites non localisés de la commune.

(1) Zonage sismique de la France d'après l'annexe des articles R563-1 à 8 du Code de l'Environnement modifiés par les Décrets n°2010-1254 et n°2010-1255 du 22 octobre 2010 ainsi que par l'Arrêté du 22 octobre 2010 (nouvelles règles de construction parasismique - EUROCODE 8).

(2) Situation de l'immeuble au regard des zones à potentiel radon du territoire français définies à l'article R. 1333-29 du code de la santé publique modifié par le Décret n°2018-434 du 4 juin 2018, délimitées par l'Arrêté interministériel du 27 juin 2018.


(3) Information cartographique consultable en mairie et en ligne à l'adresse suivante : <https://www.geoportail.gouv.fr/donnees/plan-dexposition-au-bruit-peb>

**Attention, les informations contenues dans le second tableau de synthèse ci-dessus sont données à titre informatif. Pour plus de détails vous pouvez commander un Etat des risques approfondi.**








\*\*\* En mode EDITION, l'utilisateur est responsable de la localisation et de la détermination de l'exposition aux risques.

L'édition et la diffusion de ce document implique l'acceptation des Conditions Générales de Vente, disponibles sur le site Internet Preventimmo.

Copyright 2007-2017 Kinaxia. Tous droits réservés. Les noms et marques commerciaux appartiennent à leurs propriétaires respectifs.

KINAXIA - SAS au capital de 165.004,56 euros - Siège social 80 Route des Lucioles - Espaces de Sophia, bâtiment C - 06560 Sophia Antipolis - SIREN : 514 061 738 - RCS GRASSE 

Attention, les informations contenues dans ce tableau de synthèse sont données à titre informatif et ne sont pas détaillées dans ce document.

Etat des risques complémentaires (Géorisques)			
Risques		Concerné	Détails
 <b>Inondation</b>	TRI : Territoire à Risque important d'Inondation	Non	-
	AZI : Atlas des Zones Inondables	Non	-
	PAPI : Programmes d'actions de Prévention des Inondations	Oui	Présence d'un PAPI sur la commune sans plus d'informations sur l'exposition du bien.
	Remontées de nappes	Oui	Zones potentiellement sujettes aux inondations de cave, fiabilité MOYENNE (dans un rayon de 500 mètres).
 <b>Installation nucléaire</b>		Non	-
 <b>Mouvement de terrain</b>		Oui	Le bien se situe dans un rayon de 500 mètres d'un risque identifié.
 <b>Pollution des sols, des eaux ou de l'air</b>	BASOL : Sites pollués ou potentiellement pollués	Non	-
	BASIAS : Sites industriels et activités de service	Non	-
	ICPE : Installations industrielles	Oui	Le bien se situe dans un rayon de 1000 mètres d'une ou plusieurs installations identifiées.
 <b>Cavités souterraines</b>		Oui	Le bien se situe dans un rayon de 500 mètres autour d'une cavité identifiée.
 <b>Canalisation TMD</b>		Non	-
 <b>Retrait / gonflement des argiles</b>		Oui	Le bien se situe dans une zone d'aléa Fort.

\*\*\* En mode EDITION, l'utilisateur est responsable de la localisation et de la détermination de l'exposition aux risques.

L'édition et la diffusion de ce document implique l'acceptation des Conditions Générales de Vente, disponibles sur le site Internet Preventimmo.

Copyright 2007-2017 Kinaxia. Tous droits réservés. Les noms et marques commerciaux appartiennent à leurs propriétaires respectifs.

KINAXIA - SAS au capital de 165.004,56 euros - Siège social 80 Route des Lucioles - Espaces de Sophia, bâtiment C - 06560 Sophia Antipolis - SIREN : 514 061 738 - RCS GRASSE

## SOMMAIRE

Synthèses.....	1
Imprimé officiel.....	4
Localisation sur cartographie des risques .....	5
Déclaration de sinistres indemnisés.....	6
Prescriptions de travaux, Documents de référence, Conclusions.....	7
Annexes.....	8

\*\*\* En mode EDITION, l'utilisateur est responsable de la localisation et de la détermination de l'exposition aux risques.

L'édition et la diffusion de ce document implique l'acceptation des Conditions Générales de Vente, disponibles sur le site Internet Preventimmo.

Copyright 2007-2017 Kinaxia. Tous droits réservés. Les noms et marques commerciaux appartiennent à leurs propriétaires respectifs.

## Etat des Risques et Pollutions

aléas naturels, miniers ou technologiques, sismicité, potentiel radon et pollution des sols

en application des articles L.125-5 à 7, R.125-26, R.563-4 et D.563-8-1 du Code de l'environnement et de l'article L.174-5 du nouveau Code minier

**1. Cet état, relatif aux obligations, interdictions, servitudes et prescriptions définies vis-à-vis des risques naturels, miniers ou technologiques concernant l'immeuble, est établi sur la base des informations mises à disposition par arrêté préfectoral**

n° **33-2019-07-23-004** du **23/07/2019** modifié le **31/03/2022**
**Situation du bien immobilier (bâti ou non bâti)**
**Document réalisé le : 28/04/2022**
**2. Adresse**

Parcelle(s) : C1297

35 Bis Place des Allées 33490 Verdélais

**3. Situation de l'immeuble au regard de plans de prévention des risques naturels [PPRn]**

L'immeuble est situé dans le périmètre d'un PPRn

**prescrit**

oui ☐ non ☒

L'immeuble est situé dans le périmètre d'un PPRn

**appliqué par anticipation**

oui ☐ non ☒

L'immeuble est situé dans le périmètre d'un PPRn

**approuvé**

oui ☐ non ☒

Les risques naturels pris en compte sont liés à :

*(les risques grisés ne font pas l'objet d'une procédure PPR sur la commune)*

Inondation ☐

Crue torrentielle ☐

Remontée de nappe ☐

Submersion marine ☐

Avalanche ☐

Mouvement de terrain ☐

Mvt terrain-Sécheresse ☐

Séisme ☐

Cyclone ☐

Eruption volcanique ☐

Feu de forêt ☐

autre ☐

L'immeuble est concerné par des prescriptions de travaux dans le règlement du ou des PPRn

oui ☐ non ☒

si oui, les travaux prescrits par le règlement du PPR naturel ont été réalisés

oui ☐ non ☐
**4. Situation de l'immeuble au regard de plans de prévention des risques miniers [PPRm]**

L'immeuble est situé dans le périmètre d'un PPRm

**prescrit**

oui ☐ non ☒

L'immeuble est situé dans le périmètre d'un PPRm

**appliqué par anticipation**

oui ☐ non ☒

L'immeuble est situé dans le périmètre d'un PPRm

**approuvé**

oui ☐ non ☒

Les risques miniers pris en compte sont liés à :

*(les risques grisés ne font pas l'objet d'une procédure PPR sur la commune)*

Risque miniers ☐

Affaissement ☐

Effondrement ☐

Tassement ☐

Emission de gaz ☐

Pollution des sols ☐

Pollution des eaux ☐

autre ☐

L'immeuble est concerné par des prescriptions de travaux dans le règlement du ou des PPRm

oui ☐ non ☒

si oui, les travaux prescrits par le règlement du PPR miniers ont été réalisés

oui ☐ non ☐
**5. Situation de l'immeuble au regard de plans de prévention des risques technologiques [PPRt]**

L'immeuble est situé dans le périmètre d'un PPRt

**approuvé**

oui ☐ non ☒

L'immeuble est situé dans le périmètre d'un PPRt

**prescrit**

oui ☐ non ☒

Les risques technologiques pris en compte sont liés à :

*(les risques grisés ne font pas l'objet d'une procédure PPR sur la commune)*

Risque Industriel ☐

Effet thermique ☐

Effet de surpression ☐

Effet toxique ☐

Projection ☐

L'immeuble est situé en secteur d'expropriation ou de délaissement

oui ☐ non ☒

L'immeuble est situé en zone de prescription

oui ☐ non ☒

Si la transaction concerne un logement, les travaux prescrits ont été réalisés

oui ☐ non ☐

Si la transaction ne concerne pas un logement, l'information sur le type de risques auxquels l'immeuble est exposé ainsi que leur gravité, probabilité et cinétique, est jointe à l'acte de vente ou au contrat de location

oui ☐ non ☐
**6. Situation de l'immeuble au regard du zonage réglementaire pour la prise en compte de la sismicité**

en application des articles R.563-4 et D.563-8-1 du code de l'environnement modifiés par l'Arrêté et les Décrets n°2010-1254 / 2010-1255 du 22 octobre 2010.

L'immeuble est situé dans une commune de sismicité :

Forte Moyenne Modérée Faible Très faible  
zone 5 ☐ zone 4 ☐ zone 3 ☐ zone 2 ☐ zone 1 ☒
**7. Situation de l'immeuble au regard du zonage réglementaire pour la prise en compte du potentiel radon**

en application des articles R125-23 du code de l'environnement et R1333-29 du code de la santé publique, modifiés par le Décret n°2018-434 du 4 juin 2018

L'immeuble se situe dans une Zone à Potentiel Radon :

Significatif Faible avec facteur de transfert Faible  
zone 3 ☐ zone 2 ☐ zone 1 ☒
**8. Information relative aux sinistres indemnisés par l'assurance suite à une catastrophe naturelle**

L'information est mentionnée dans l'acte authentique constatant la réalisation de la vente

oui ☐ non ☐
**9. Situation de l'immeuble au regard de la pollution des sols**

L'immeuble est situé dans un Secteur d'Information sur les Sols (SIS)

oui ☐ non ☒

Aucun SIS ne concerne cette commune à ce jour

**Parties concernées**
**Bailleur**

SCI JUDILLOU

à le

**Locataire**

SAS LE COMPTOIR DE SUZETTE

à le

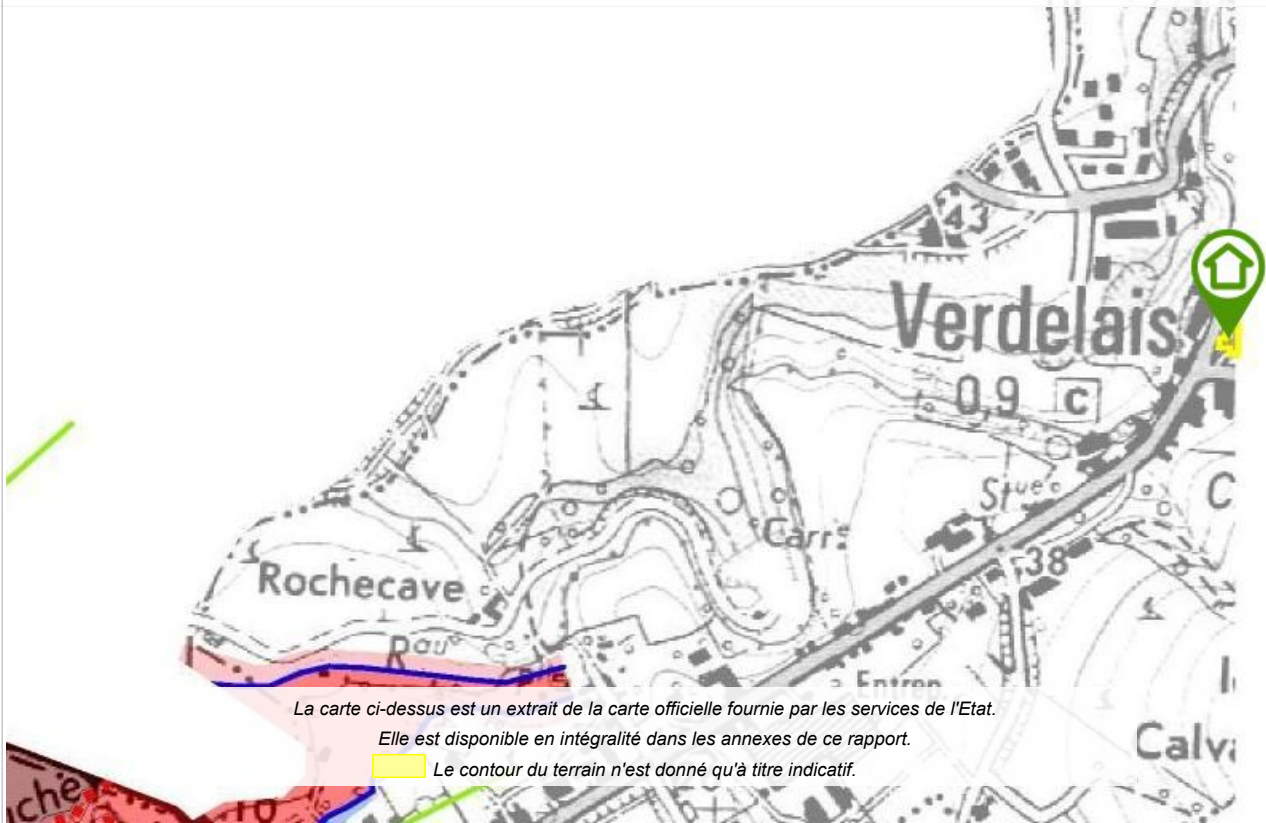
Attention ! S'ils n'impliquent pas d'obligation ou d'interdiction réglementaire particulière, les aléas connus ou prévisibles qui peuvent être signalés dans les divers documents d'information préventive et concerner le bien immobilier, ne sont pas mentionnés par cet état.

## Inondation

PPRn Inondation, révisé le 23/05/2014

## Non concerné\*

\* L'immeuble n'est pas situé dans le périmètre d'une zone à risques



\*\*\* En mode EDITION, l'utilisateur est responsable de la localisation et de la détermination de l'exposition aux risques.

## Déclaration de sinistres indemnisés

en application des articles L 125-5 et R125-26 du Code de l'environnement

Si, à votre connaissance, l'immeuble a fait l'objet d'une indemnisation suite à des dommages consécutifs à des événements ayant eu pour conséquence la publication d'un arrêté de catastrophe naturelle, cochez ci-dessous la case correspondante dans la colonne "Indemnisé".

### Arrêtés CATNAT sur la commune

Risque	Début	Fin	JO	Indemnisé
Par une crue (débordement de cours d'eau) - Par ruissellement et coulée de boue	01/02/2021	09/02/2021	24/02/2021	<input type="checkbox"/>
Par une crue (débordement de cours d'eau) - Par ruissellement et coulée de boue	09/05/2020	11/05/2020	10/07/2020	<input type="checkbox"/>
Par une crue (débordement de cours d'eau) - Par ruissellement et coulée de boue	24/01/2009	27/01/2009	29/01/2009	<input type="checkbox"/>
Par submersion marine				
Sécheresse et réhydratation - Tassements différentiels	01/07/2003	30/09/2003	13/12/2005	<input type="checkbox"/>
Par une crue (débordement de cours d'eau) - Par ruissellement et coulée de boue	25/12/1999	29/12/1999	30/12/1999	<input type="checkbox"/>
Par submersion marine - Glissement de terrain				
Sécheresse et réhydratation - Tassements différentiels	01/10/1993	31/05/1996	19/07/1997	<input type="checkbox"/>
Par une crue (débordement de cours d'eau) - Par ruissellement et coulée de boue	31/08/1991	01/09/1991	15/08/1992	<input type="checkbox"/>
Par une crue (débordement de cours d'eau) - Par ruissellement et coulée de boue	11/02/1990	15/02/1990	23/03/1990	<input type="checkbox"/>
Par une crue (débordement de cours d'eau) - Par ruissellement et coulée de boue	18/03/1988	21/03/1988	14/09/1988	<input type="checkbox"/>
Tempête (vent)	06/11/1982	10/11/1982	02/12/1982	<input type="checkbox"/>

Pour en savoir plus, chacun peut consulter en préfecture ou en mairie, le dossier départemental sur les risques majeurs, le document d'information communal sur les risques majeurs et, sur internet, le portail dédié à la prévention des risques majeurs : [www.prim.net](http://www.prim.net)

Préfecture : Bordeaux - Gironde  
Commune : Verdélais

**Adresse de l'immeuble :**  
35 Bis Place des Allées  
Parcelle(s) : C1297  
33490 Verdélais  
France

Etabli le : \_\_\_\_\_

Bailleur : \_\_\_\_\_

SCI JUDILLOU

Locataire : \_\_\_\_\_

SAS LE COMPTOIR DE

SUZETTE



## Prescriptions de travaux

Aucune

## Documents de référence

Aucun

## Conclusions

L'Etat des Risques délivré par SCP ORSONI, ESCHAPASSE, SARRAZIN-MATOUS, MAMONTOFF, ABBADIE-BONNET, LAGA en date du 28/04/2022 fait apparaître que la commune dans laquelle se trouve le bien fait l'objet d'un arrêté préfectoral n°33-2019-07-23-004 en date du 23/07/2019, modifié le 31/03/2022 en matière d'obligation d'Information Acquéreur Locataire sur les Risques Naturels, Miniers et Technologiques.

Selon les informations mises à disposition dans le Dossier Communal d'Information, le BIEN n'est concerné par aucun risque réglementé.

## Sommaire des annexes

> Arrêté Préfectoral départemental n° 33-2019-07-23-004 du 23 juillet 2019, modifié le 31 mars 2022

> Cartographies :

- Cartographie réglementaire du PPRn Inondation, révisé le 23/05/2014
- Cartographie réglementaire de la sismicité

*A titre indicatif, ces pièces sont jointes au présent rapport.*



PRÉFÈTE DE LA GIRONDE

Direction départementale  
des territoires et de la mer  
de la Gironde  
Service Risques et Gestion de Crise  
Unité Plans de Prévention des Risques  
Naturels Terrestres et Technologiques

Bordeaux, le 23 JUIL. 2019

ARRÊTÉ DU 23 juillet 2019

**MODIFIANT LA LISTE DES COMMUNES CONCERNÉES PAR L'INFORMATION  
DES ACQUÉREURS ET DES LOCATAIRES DE BIENS IMMOBILIERS SUR  
LES RISQUES NATURELS, MINIERS ET TECHNOLOGIQUES MAJEURS**

**LA PRÉFÈTE DE LA GIRONDE,  
OFFICIER DE LA LÉGION D'HONNEUR,  
OFFICIER DE L'ORDRE NATIONAL DU MÉRITE,**

**VU** le code général des collectivités territoriales ;

**VU** le code de l'environnement et notamment ses articles L.125-2 à L.125-7, articles R.125-23 à R.125-27 et R.563-1 à R.563-8 ;

**VU** la loi n°2003-699 du 30 juillet 2003 relative à la prévention des risques technologiques et naturels et à la réparation des dommages ;

**VU** le code de la construction et de l'habitation, notamment ses articles L.271-4 et L.271-5 ;

**VU** l'arrêté ministériel du 9 février 2005 relatif à l'affichage des consignes de sécurité devant être portées à la connaissance du public ;

**VU** le décret n° 2010-1254 du 22 octobre 2010 relatif à la prévention du risque sismique ;

**VU** le décret n° 2010-1255 du 22 octobre 2010 portant délimitation des zones de sismicité du territoire français ;

**VU** le décret n° 2015-1353 du 26 octobre 2015 relatif aux secteurs d'information sur les sols prévus par l'article L. 125-6 du code de l'environnement et portant diverses dispositions sur la pollution des sols et les risques miniers ;

Cité Administrative – B.P. 90 – 33090 BORDEAUX CEDEX

- VU** l'arrêté préfectoral en date du 21 février 2019 portant sur la localisation de secteurs d'information sur les sols (SIS) sur les communautés de communes de Bordeaux Métropole, du Bazadais, de Blaye, Convergence Garonne, du Créonnais, Médoc Atlantique, Médoc Estuaire, du Sud Gironde, Castillon Pujols, des Coteaux Bordelais, de l'Estuaire, du Fronsadais, du Grand Cubzaguais, du Grand Saint Emilionnais, Jalle Eau Bourde, Lattitude Nord Gironde, Medoc Coeur presqu'Ile, Médullienne, de Montesquieu, du Pays Foyen, des Portes entre Deux Mers, du Réolais en Sud Gironde, Rurales de l'Entre Deux Mers, du Secteur Saint Loubès, du Val de l'Eyre, ainsi que sur les communautés d'agglomération du Libournais, du Bassin d'Arcachon Nord et du Bassin d'Arcachon Sud ;
- VU** l'arrêté interministériel du 27 juin 2018 portant délimitation des zones à potentiel radon du territoire français ;
- VU** l'arrêté préfectoral n°2015-108 du 11 décembre 2015 portant création de la commune nouvelle «Val de Virvée» issue de la fusion des communes de Aubie et Espessas, de Saint-Antoine et de Salignac ;
- VU** l'arrêté préfectoral n°33-2016-08-01-001 du 01 aout 2016 portant création de la commune nouvelle «Castets et Castillon» issue de la fusion des communes de Castets-en-Dorthe et de Castillon-de-castets ;
- VU** l'arrêté préfectoral n°33-2016-11-17-001 du 17 novembre 2017 portant création de la commune nouvelle «Margaux-Cantenac» issue de la fusion des communes de Margaux et de Cantenac ;
- VU** l'arrêté préfectoral n°33-2018-10-01-007 du 01 octobre 2018 portant création de la commune nouvelle «Blaignan-Prignac» issue de la fusion des communes de Blaignac et de Prignac en Médoc ;
- VU** l'arrêté préfectoral n°33-2018-10-01-008 du 01 octobre 2018 portant création de la commune nouvelle «Val de Livenne» issue de la fusion des communes de Marcillac et de Saint-Caprais-de-Blaye ;
- VU** l'arrêté préfectoral n°33-2018-10-01-009 du 01 octobre 2018 portant création de la commune nouvelle «Porte de Benauges» issue de la fusion des communes d'Arbis et de Cantois ;
- VU** l'arrêté préfectoral du 29 octobre 2012, et son annexe, fixant la liste des communes concernées par l'obligation d'information des acquéreurs et des locataires de biens immobiliers sur les risques naturels et technologiques majeurs ;

**Considérant** que la liste des communes concernées par l'information des acquéreurs et des locataires de biens immobiliers sur les risques naturels et technologiques majeurs doit faire l'objet d'une mise à jour suite à la fusion de plusieurs communes ;

**Considérant** que la prise en compte des zones à potentiel radon et les secteurs d'information sur les sols modifie la liste des communes concernées par l'information des acquéreurs et des locataires de biens immobiliers sur les risques naturels et technologiques majeurs ;

Sur proposition du Directeur départemental des territoires et de la mer de la Gironde.

## **ARRÊTE**

### Article 1 :

Le présent arrêté abroge l'arrêté préfectoral fixant la liste des communes concernées par l'obligation d'information des acquéreurs et des locataires de biens immobiliers sur les risques naturels et technologiques majeurs dans le département de la Gironde du 29 octobre 2012.

## Article 2 :

Dans le département de la Gironde, la liste des communes pour lesquelles s'applique l'obligation de joindre un état des risques naturels, miniers et technologiques à tout contrat de vente ou de location, est la suivante :

ABZAC, AMBARES et LAGRAVE, AMBES, ANDERNOS les BAINS, ANGLADE, ARBANATS, ARCACHON, ARCINS, ARES, ARSAC, ARTIGUES PRES BORDEAUX, Les ARTIGUES de LUSSAC, ARVEYRES, ASQUES, AUDENGE, AVENSAN, AYGUEMORTES les GRAVES, BAGAS, BARIE, BARON, BARSAC, BASSANNE, BASSENS, BAURECH, BAYAS, BAYON SUR GIRONDE, BEAUTIRAN, BEGADAN, BEGLES, BEGUEY, BELIN-, BELIET, BERSON, BEYCHAC ET CAILLAU, BIGANOS, Les BILLAUX, BLAIGNAC, BLAIGNAN- PRIGNAC, BLANQUEFORT, BLAYE, BLESIGNAC, BONNETAN, BONZAC, BORDEAUX, BOULIAC, BOURDELLES, BOURG, Le BOUSCAT, BRANNE, BRAUD et SAINT LOUIS, La BREDE, BRUGES, CABANAC et VILLAGRAINS, CABARA, CADARSAC, CADAUJAC, CADILLAC, CADILLAC en FRONSADAIS, CAMARSAC, CAMBES, CAMBLANES et MEYNAC, CAMIAC et SAINT DENIS, CAMIRAN, CAMPS SUR l'ISLE, CAMPUGNAN, CANEJAN, CAPIAN, CAPTIEUX, CARBON BLANC, CARCANS, CARIGNAN de BORDEAUX, CARS, CARTELEGUE, CASSEUIL, CASTELNAU de MEDOC, CASTETS et CASTILLON, CASTILLON la BATAILLE, CASTRES-GIRONDE, CAUDROT, CAVIGNAC, CENAC, CENON, CERONS, CESTAS, CEZAC, CHAMADELLE, CISSAC – MEDOC, CIVRAC de BLAYE, CIVRAC sur DORDOGNE, CIVRAC en MEDOC, COMPS, COUQUEQUES, COURS DE MONSEGUR, COUTRAS, COUTURES, CREON, CROIGNON, CUBNEZAI, CUBZAC LES PONTS, CURSAN, CUSSAC FORT MEDOC, DAIGNAC, DARDENAC, DIEULIVOL, DONNEZAC, Les EGLISOTTES et CHALAURES, ESPIET, Les ESSEINTES, ETAULIERS, EYNESSE, EYRANS, EYSINES, FALEYRAS, FARGUES SAINT HILAIRE, Le FIEU, FLAUJAGUES, FLOIRAC, FLOUDES, FONTET, FOURS, FRONSAC, GAILLAN en MEDOC, GALGON, GAURIAC, GAURIAGUET, GENERAC, GENISSAC, GIRONDE SUR DROPT, GOURS, GRADIGNAN, GRAYAN et L'HOPITAL, GREZILLAC, GUILLAC, GUILLOS, GUÎTRES, GUJAN-MESTRAS, Le HAILLAN, HAUX, HOSTENS, HOURTIN, HURE, ISLE SAINT GEORGES, IZON, JAU-, DIGNAC et LOIRAC, JUILLAC, LABARDE, LACANAU, LAGORCE, LALANDE DE POMEROL, LAMARQUE, LAMOTHE LANDERRON, La LANDE DE FRONSAC, LANDERROUET SUR SEGUR, LANGOIRAN, LANGON, LANSAC, LANTON, LAPOUYADE, LARUSCADE, LATRESNE, LEGE CAP FERRET, LEOGEATS, LEOGNAN, LESPARRE MEDOC, LESTIAC SUR GARONNE, LIBOURNE, LIGNAN de BORDEAUX, LORMONT, LOUBENS, LOUPES, LOUPIAC, LOUPIAC de la REOLE, LUDON-MEDOC, LUGAIGNAC, LUGON et l'ILE du CARNEY, LUSSAC, MACAU, MADIRAC, MARANSIN, MARCENAI, MARGAUX-CANTENAC, MARIONS, MARSAS, MARTIGNAS SUR JALLE, MARTILLAC, MAZION, MERIGNAC, MESTERRIEUX, MIOS, MOMBRIER, MONGAUZY, MONSEGUR, MONTAGNE, MONTAGOU DIN, MONTUSSAN, MORIZES, MOUILLAC, MOULIETS et VILLEMARTIN, MOULIS EN MEDOC, MOULON, NAUJAC SUR MER, NEAC, NERIGEAN, NEUFFONS, ORDONNAC, PAILLET, PAREMPUYRE, PAUILLAC, Les PEINTURES, PELLEGRUE, PERISSAC, PESSAC, PESSAC SUR DORDOGNE, PETIT PALAIS et CORNEMPS, PEUJARD, LE PIAN MEDOC, LE PIAN-SUR-GARONNE, PINEUILH, PLASSAC, PLEINE SELVE, PODENSAC, POMEROL, POMPIGNAC, PONDAURAT, PORCHERES, Le PORGE, PORTETS, Le POUT, PREIGNAC, PRIGNAC et MARCAMP, PUGNAC, PUJOLS SUR CIRON, LE PUY, PUYBARBAN, QUEYRAC, QUINSAC, RAUZAN, REIGNAC, La REOLE, RIMONS, RIONS, La RIVIERE, ROQUEBRUNE, SABLONS, SADIRAC, SAILLANS, SAINT AIGNAN, SAINT ANDRE de CUBZAC, SAINT ANDRE ET APPELLES, SAINT ANDRONY, SAINT ANTOINE SUR l'ISLE, SAINT AUBIN de BLAYE, SAINT AUBIN de BRANNE, SAINT AUBIN de MEDOC, SAINT AVIT de SOULEGE, SAINT AVIT SAINT NAZAIRE, SAINT CAPRAIS DE BORDEAUX, SAINT CHRISTOLY DE BLAYE, SAINT CHRISTOLY DE MEDOC, SAINT CHRISTOPHE DE DOUBLE, SAINT CHRISTOPHE DES BARDES, SAINT CIER, SAINT CIER d'ABZAC, SAINT CIER de CANESSE, SAINT CIER SUR GIRONDE, SAINT DENIS de PILE, SAINT EMILION, SAINT ESTEPHE, SAINT GENES de BLAYE, SAINT GENES de FRONSAC, SAINT GENES de LOMBAUD, SAINT GERMAIN d'ESTEUIL, SAINT GERMAIN du PUCH, SAINT GERMAIN de la RIVIERE, SAINT GERVAIS, SAINT GIRON d'AIGUEVIVES, SAINT HIPPOLYTE, SAINT JEAN d'ILLAC, SAINT JEAN de BLAIGNAC, SAINT JULIEN BEYCHEVELLE, SAINT LAURENT d'ARCE, SAINT LAURENT des COMBES, SAINT LAURENT MEDOC, SAINT LEON, SAINT LOUBERT, SAINT LOUBES, SAINT LOUIS de MONTFERRAND, SAINT MACAIRE, SAINT MAGNE de CASTILLON, SAINT MAIXANT, SAINT

MARIENS, SAINT MARTIN de LAYE, SAINT MARTIN de LERM, SAINT MARTIN de SESCAS, SAINT MARTIN du BOIS, SAINT MARTIN LACAUSSE, SAINT MEDARD d'EYRANS, SAINT MEDARD de GUIZIERES, SAINT MEDARD en JALLES, SAINT MICHEL DE FRONSAC, SAINT PALAIS, SAINT PARDON de CONQUES, SAINT PAUL, SAINT PEY d'ARMENS, SAINT PEY de CASTETS, SAINT PIERRE d'AURILLAC, SAINT PIERRE de MONS, SAINT QUENTIN de BARON, SAINT ROMAIN la VIRVEE, SAINT SAUVEUR, SAINT SAUVEUR de PUYNORMAND, SAINT SAVIN, SAINT SEURIN de BOURG, SAINT SEURIN de CADOURNE, SAINT SEURIN de CURSAC, SAINT SEURIN SUR L'ISLE, SAINT SULPICE de FALEYRENS, SAINT SULPICE de GUILLERAGUES, SAINT SULPICE et CAMEYRAC, SAINT TROJAN, SAINT VINCENT de PAUL, SAINT VINCENT de PERTIGNAS, SAINT VIVIEN de BLAYE, SAINT VIVIEN de MEDOC, SAINT YZAN de SOUDIAAC, SAINT YZANS de MEDOC, SAINTE CROIX du MONT, SAINTE EULALIE, SAINTE FLORENCE, SAINTE FOY la GRANDE, SAINTE HELENE, SAINTE TERRE, SALLEBOEUF, SAMONAC, SAUGON, SAUMOS, La SAUVE, SAVIGNAC de L'ISLE, SOULAC SUR MER, SOUSSANS, TABANAC, Le TAILLAN MEDOC, TAILLECAVAT, TALAIS, TALENCE, TARGON, TARNES, TAURIAC, Le TEICH, Le TEMPLE, La TESTE DE BUCH, TEUILLAC, TIZAC de CURTON, TIZAC de LAPOUYADE, TOULENNE, Le TOURNE, TRESSSES, VALEYRAC, VAL-de- LIVENNE, VAL DE VIRVEE, VAYRES, VENDAYS MONTALIVET, VENSAC, VERAC, VERDELAIS, Le VERDON SUR MER, VERTHEUIL, VIGNONET, VILLANDRAUT, VILLEGOUGE, VILLENAVE d'ORNON, VILLENEUVE, VIRELADE, VIRSAC, YVRAC.

Le détail des risques par commune fait l'objet d'un arrêté spécifique fixant la liste des risques et des documents à prendre en compte pour l'information des acquéreurs et des locataires de biens immobiliers sur les risques naturels et technologiques majeurs.

Article 3 :

Une copie du présent arrêté sera adressée à l'ensemble des maires du département de la Gironde et à la chambre départementale des notaires. Il sera affiché en mairie, publié au recueil des actes administratifs de l'État dans le département, mentionné dans un journal local et accessible sur le site internet des services de la préfecture (<http://www.gironde.gouv.fr>).

Article 4 :

En application des dispositions des articles R.421-1 et R.421-5 du code de justice administrative, le présent arrêté peut faire l'objet d'un recours contentieux devant le tribunal administratif de Bordeaux dans le délai de deux mois à compter de sa publication. Le tribunal administratif peut être saisi par l'application informatique « Télérecours citoyens » accessible par le site Internet « [www.telerecours.fr](http://www.telerecours.fr) ».

Article 5 :

Monsieur le Secrétaire Général de la Préfecture de Gironde, Monsieur le Directeur Départemental des Territoires et de la Mer (DDTM) et Mesdames et Messieurs les maires du département de la Gironde sont chargés, chacun en ce qui le concerne, de l'application du présent arrêté.

La Préfète



Fabienne BUCCIO



Direction Départementale  
des Territoires et de la Mer de la Gironde  
Service Risques et Gestion de Crise

Pièce

3

Plan de Prévention  
des Risques Inondation

Commune de VERDELAIS

Zonage réglementaire

Zone grenat  
(sur-aléa digue et risque fort)

Zone rouge foncé (risque fort)

Zone rouge clair (risque faible)

Zone bleue (risque faible)

Ligne de hauteur d'eau 1 m

Cote de seuil (m NGF)

Digue

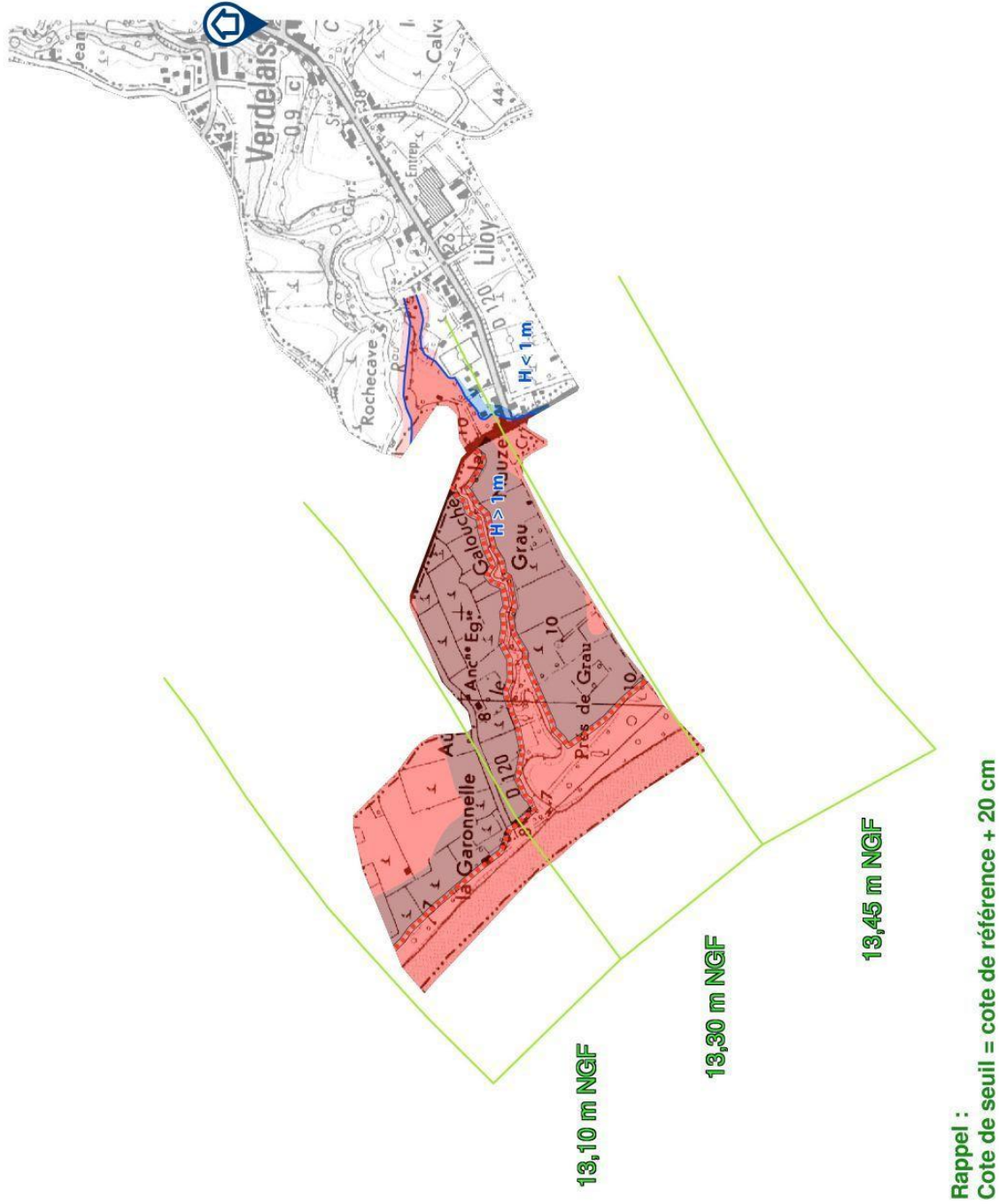
Source : R&T

Scan 25 - IGN

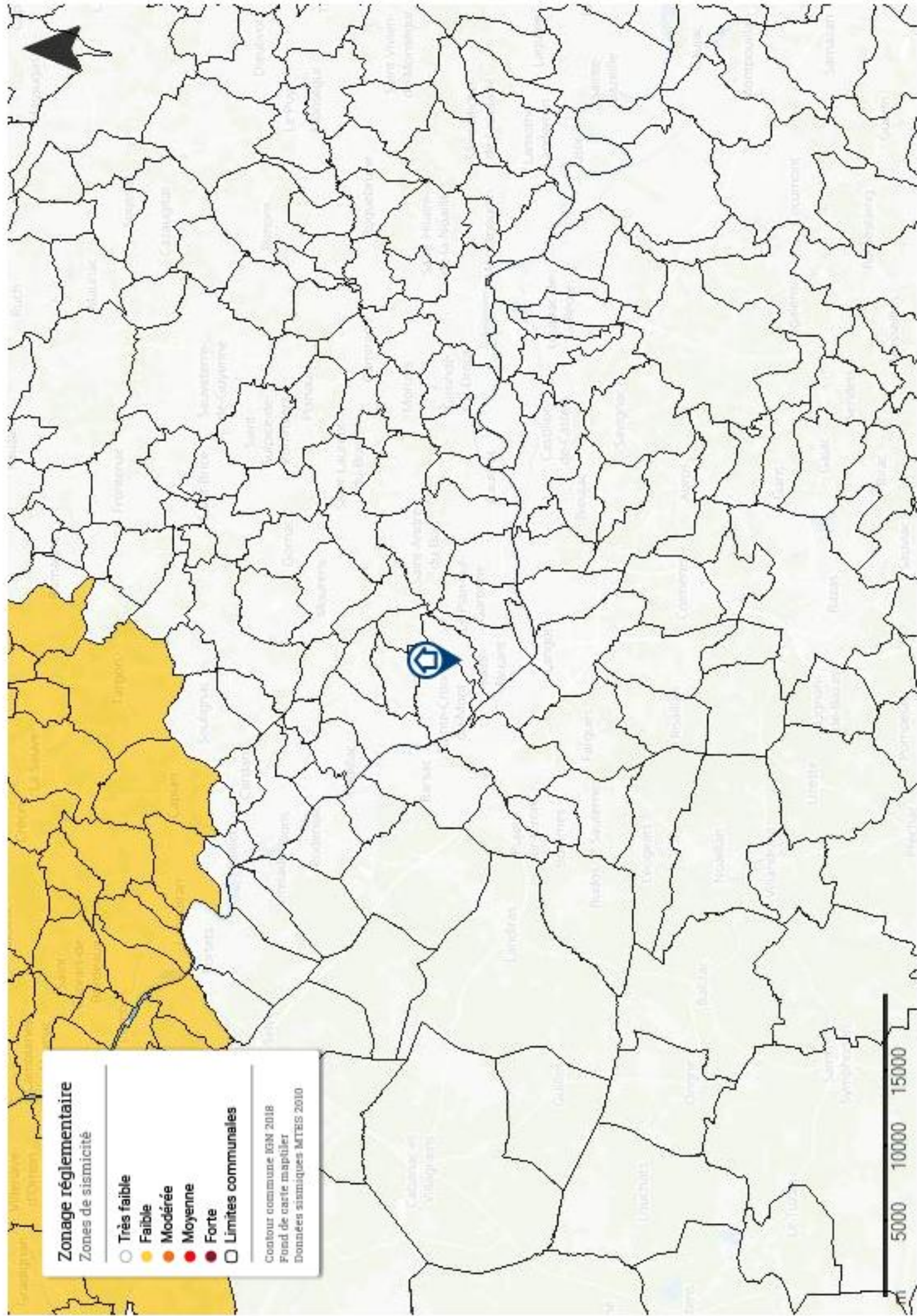
Conception : Risque territoire

Echelle : 1 / 10 000e

Dossier approuvé le 23 mai 2014







**RAPPORT DE MISSION DE REPERAGE DES MATERIAUX ET PRODUITS  
 CONTENANT DE L'AMIANTE POUR L'ETABLISSEMENT DU CONSTAT ETABLI  
 A L'OCCASION DE LA VENTE D'UN IMMEUBLE BATI**

Nom du dossier : MARTIN  
 Référence : 18 11 687

Date de la commande : 09/11/2018  
 Date du repérage : 13/11/2018  
 Date d'émission du rapport : 13/11/2018

**OBJET DE LA MISSION**

Dans le cadre de la vente de l'immeuble bâti ou de la partie d'immeuble bâti visé ci-dessous, la mission consiste à repérer dans cet immeuble ou partie d'immeuble, certains matériaux ou produits contenant de l'amiante conformément à la législation en vigueur.

Le repérage a pour objectif de rechercher, identifier, localiser et évaluer l'état de conservation des matériaux et produits des listes A et B de l'annexe 13-9 du Code de la Santé Publique (cf § 4) accessibles sans travaux destructifs.

Le rapport constitue l'état mentionnant la présence ou l'absence de matériaux et produits contenant de l'amiante prévu à l'article L 1334-13 du Code de la Santé Publique.

**Références réglementaires :**

Articles L 271-4 à L 271-6 du Code de la Construction et de l'Habitation

Articles L. 1334-13, R. 1334-20 et 21, R. 1334-23 à 24, R. 1334-23 à 24 du Code de la Santé Publique

Annexe 13.9 du Code de la Santé Publique

Arrêtés modificatifs du 26 juin 2013 Listes A et B

Arrêté du 12/12/2012 relatif aux critères d'évaluation de l'état de conservation des matériaux et produits de la liste A contenant de l'amiante et au contenu du rapport de repérage.

Arrêté du 12/12/2012 relatif aux critères d'évaluation de l'état de conservation des matériaux et produits de la liste B contenant de l'amiante et du risque de dégradation lié à l'environnement ainsi que le contenu du rapport de repérage.

Décret 2011-629 du 3 juin 2011

Arrêté 1 juin 2015

**IMMEUBLE BATI VISE**

Type de bâtiment	Adresse	Propriétaire	Commanditaire
Ensemnle immobilier à usage d'habitation	35 ter, 35 bis, et 35 LES ALLEES 33490 VERDELAIS	Nom : Mr MARTIN	Nom : Mr MARTIN  Qualité : Propriétaire



### DESIGNATION DE L'OPERATEUR DE REPERAGE

Raison sociale et nom de l'entreprise : **SARL PAXY**  
Nom et prénom de l'opérateur : **Laurent de Montaigut**  
Adresse : **8 rue de Soulac 33200 Bordeaux**  
SIRET : **430 037 655 000 15**  
Identification de sa compagnie d'assurance : **ALLIANZ**  
Numéro de police et date de validité : **027841663, 03/01/2019**  
Le présent rapport est établi par une personne dont les compétences sont certifiées par :  
**ICERT (Parc Edonia Bat G, rue de la Terre Victoria, 35760 Saint Grégoire).**  
N° de certification et date de validité : **N° CPDI 1938 délivré le 04/09/2017 valable jusqu'au 03/10/2022**

### CONCLUSION DU RAPPORT

**Dans le cadre de la mission décrite ci-dessus,**

**- Il n'a pas été repéré des matériaux ou produits contenant de l'amiante de la liste A :**

**- Il a été repéré des matériaux et produits contenant de l'amiante de la liste B :**

- **Matériaux, localisation :**
  - **Couverture fibres ciment amiante, Toiture Chai cheminée Appartement 35**
  - **Conduit fibres ciment amiante Toiture Chai cheminée Appartement 35**
- **Recommandation de gestion adaptée au besoin de protection des personnes :**
  - **Evaluation périodique**
  - **Evaluation périodique**

Si certains locaux restent non visités et/ou certaines parties de l'immeuble restent inaccessibles, il conviendra de réaliser les investigations complémentaires figurant au paragraphe 3 .

***Il est mentionné la nécessité d'avertir de la présence d'amiante toute personne pouvant intervenir sur ou à proximité des matériaux ou produits concernés ou de ceux les recouvrant ou les protégeant.***

## SOMMAIRE

1. DÉSIGNATION DU ou DES IMMEUBLES BATIS _____	4
2 . LISTE DES LOCAUX VISITES _____	5
3. LISTE DES LOCAUX NON VISITES _____	9
4. AVERTISSEMENT _____	9
5. LOCALISATION DES MATERIAUX ET PRODUITS REPERES DE LA LISTE A _____	10
6 LOCALISATION DES MATERIAUX ET PRODUITS REPERES DE LA LISTE B _____	11
7. LISTE DES PRELEVEMENTS DE MATERIAUX ET PRODUITS REPERES DE LA LISTE A et B _____	12
ET LOCALISATION DES PRELEVEMENTS _____	12
8 . PLAN DE LOCALISATION DES MATERIAUX ET PRODUITS REPUTES CONTENIR DE L'AMIANTE _____	12
9. EVALUATION DE L'ETAT DE CONSERVATION DES MATERIAUX OU PRODUITS DE LA LISTE A SUSCEPTIBLES DE CONTENIR DE L'AMIANTE ET PRECONISATION _____	13
10 . EVALUATION DE L'ETAT DE CONSERVATION DES MATERIAUX OU PRODUITS DE LA LISTE B ET RECOMMANDATION _____	13
11. INFORMATION _____	14
12. RESULTATS DETAILLES DU REPERAGE _____	15
13. ATTESTATIONS ET SIGNATURES _____	16
14. ANNEXES _____	17
GRILLE 1 DE L'ETAT DE CONSERVATION DES MATERIAUX OU PRODUITS DE LA LISTE B17	
GRILLE 2 DE L'ETAT DE CONSERVATION DES MATERIAUX OU PRODUITS DE LA LISTE B17	
DETAILS DES PRECONISATIONS SUIVANT L'ETAT DE CONSERVATION DES MATERIAUX OU PRODUITS DE LA LISTE A _____	18
DETAILS DES RECOMMANDATIONS DE GESTION ADAPTEES SUIVANT L'ETAT DE CONSERVATION DES MATERIAUX OU PRODUITS DE LA LISTE B _____	19
CERTIFICAT DE COMPETENCE _____	21
ATTESTATION D'ASSURANCE _____	22

## **1. DÉSIGNATION DU ou DES IMMEUBLES BATIS**

<b>Propriétaire du ou des bâtiments</b>	
Nom ou raison sociale	: Mr MARTIN

<b>Périmètre de la prestation</b>	
Dans le cadre de cette mission, l'intervenant a examiné uniquement les locaux et les volumes auxquels il a pu accéder dans les conditions normales de sécurité.	
Département	: GIRONDE
Adresse	: 35 BIS, 35 TER, 35 LES ALLEES 33490 VERDELAIS
Type de bien :	: Maison à usage d'habitation
Référence cadastrale	: NC
Lots du bien	: NC
Nombre de niveau(x)	: 3
Nombre de sous sol	: 0
Année de construction	: AVANT 1948

<b>Personne accompagnant l'opérateur lors de la visite</b>
Mr MARTIN

<b>Document(s) remi(s) avant la visite</b>
Néant

## 2 . LISTE DES LOCAUX VISITES

Appartement 35 Bis	
Séjour cuisine	Sol : Carrelage
	Murs : Papier peint et carrelage
	Plafond : Plâtre peint
	Porte : Bois
Chambre	Sol : Carrelage
	Murs : Papier peint
	Plafond : Plâtre peint
	Porte : Bois
Salle d'eau	Sol : Carrelage
	Murs : Plâtre peint et carrelage
	Plafond : Plâtre peint
	Porte : Bois
Terrasse	Sol : Carrelage
	Murs : Béton
Cellier terrasse	Sol : Béton
	Murs : Béton
	Plafond : Béton
	Porte : Bois
Appartement 35 ter	
RDC	
Entrée	Sol : Parquet
	Murs : Papier peint
	Plafond : Papier peint
	Porte : Bois
Dégagement escalier	Sol : Carrelage
	Murs : Plâtre peint
	Plafond : Plâtre peint
	Porte : Bois
Etagé 1	
	Sol : Parquet

Salon	Murs : Plâtre peint
	Plafond : Plâtre peint
	Porte : Béton
Cuisine	Sol : Parquet
	Murs : Plâtre peint et carrelage
	Plafond : Plâtre peint
	Porte : Bois
WC	Sol : Lino
	Murs : Plâtre peint
	Plafond : Plâtre peint
	Porte : Bois
Salle eau	Sol : Lino collé
	Murs : Plâtre peint
	Plafond : Plâtre peint
	Porte : Bois
Dégagement	Sol : Lino collé
	Murs : Plâtre peint
	Plafond : Plâtre peint
	Porte : Bois
Palier	Sol : Lino collé
	Murs : Plâtre peint
	Plafond : Plâtre peint
	Porte : Bois
Etage 2	
Chambre 1 droite sur rue	Sol : Plancher
	Murs : Plâtre peint
	Plafond : Plâtre peint
	Porte : Béton
Chambre 2 centre	Sol : Plancher
	Murs : Papier peint
	Plafond : Plâtre peint
	Porte : Bois

Chambre 3 gauche	Sol : Plancher
	Murs : Plâtre peint
	Plafond : Plâtre peint
	Porte : Bois
Salle de bain	Sol : Lino collé
	Murs : Plâtre peint et carrelage
	Plafond : Plâtre peint
	Porte : Bois
Combles	Sol : Solives
	Murs : Pierres
	Plafond : Charpente apparente
	Porte : Béton
Rez de jardin	
Grand garage côté	Sol : Béton
	Murs : Béton
	Plafond : Solives et plancher
	Porte : Bois
<b>Appartement 35</b>	
Rez de jardin	
Chai cheminée	Sol : Béton
	Murs : Pierres
	Plafond : Charpente apparente
	Porte : Bois
Garage gauche	Sol : Béton
	Murs : Béton
	Plafond : Hourdis béton
	Porte : Bois
Garage 2 droite	Sol : Béton
	Murs : Crépis
	Plafond : Hourdis béton
	Porte : Béton
	Sol : Terre battue

Cave 1 gauche	Murs : Pierres
	Plafond : Solives et plancher
	Porte : Bois
Cave 2 droite	Sol : Terre battue
	Murs : Pierres et briques
	Plafond : Solives et plancher
	Porte : Bois
Cour	Sol : Béton
	Murs : Crépis et bois
	Plafond : Charpente apparente
	Porte : Bois
Chai four	Sol : Béton
	Murs : Pierres
	Plafond : Charpente apparente
	Porte : Bois
Etage 1	
Salon	Sol : Plancher
	Murs : Papier peint
	Plafond : Plâtre peint
	Porte : Béton
Salle à manger	Sol : Plancher
	Murs : Plâtre peint
	Plafond : Lambris
	Porte : Bois
Cuisine	Sol : Carrelage
	Murs : Plâtre peint et carrelage
	Plafond : Lambris
	Porte : Bois
Chambre 1	Sol : Moquette collée
	Murs : Plâtre peint
	Plafond : Plâtre peint
	Porte : Bois

Chambre 2	Sol : Moquette collée
	Murs : Papier peint
	Plafond : Plâtre peint
	Porte : Bois
Salle d'eau	Sol : Lino collé
	Murs : Papier peint et carrelage
	Plafond : Lambris
	Porte : Bois
Combles	Sol : Solives
	Murs : Pierres et briques
	Plafond : Charpente apparente
	Porte : Bois

### **3. LISTE DES LOCAUX NON VISITES**

Certains locaux restant non visités et/ou certaines parties d'immeuble restant inaccessibles, les obligations réglementaires du propriétaire prévues aux articles R 1334-15 à R 1334-18 du code de la santé publique ne sont pas remplies conformément aux dispositions de l'article 3 des arrêtés du 12 décembre 2012.

Locaux et ouvrages non visités, justifications		
Locaux (1)	Justifications (2)	Préconisations
Néant		

(1) Tous les locaux doivent être obligatoirement visités.

(2) Pour les locaux non visités, permettre leur identification et en indiquer le motif (exemple : locaux inaccessibles, clés absentes...) et, lorsqu'elle est connue, la date du repérage complémentaire programmé.

### **4. AVERTISSEMENT**

- La présente mission de repérage ne répond pas aux exigences prévues pour les missions de repérage des matériaux et produits contenant de l'amiante avant démolition d'immeuble ou avant réalisation de travaux dans l'immeuble concerné et son rapport ne peut donc pas être utilisé à ces fins.

- L'attention du propriétaire est attirée sur le fait que, dans le cadre de la mission décrit en tête de rapport, la recherche des matériaux et produits contenant de l'amiante s'applique aux seuls matériaux et produits des listes A et



**Liste A de l'annexe 13-9 du code de la santé publique  
 (Article R 1334-20 du code la Santé Publique)**

<b>Composant à sonder ou à vérifier</b>
<b>Flocages</b>
<b>Calorifugeages</b>
<b>Faux plafonds</b>

**Liste B de l'annexe 13-9 du code de la santé publique  
 (Article R 1334-21 du code la Santé Publique)**

<b>Composant de la construction</b>	<b>Partie du composant à vérifier ou à sonder</b>
<b>1- Parois verticales intérieures</b>	
Murs et cloisons « en dur » et poteaux (périphériques et intérieurs)	Enduits projetés, revêtements durs (plaques menuiserie, amiante-ciment) et entourages de poteaux (carton, amiante-ciment, matériau sandwich, carton + plâtre), coffrage perdu
Cloisons (légères et préfabriquées), gaines et coffres	Enduits projetés, panneaux de cloisons
<b>2- Planchers et plafonds</b>	
Plafonds, poutres et charpentes, gaines et coffres	Enduits projetés, panneaux collés ou vissés
Planchers	Dalles de sol
<b>3- Conduits, canalisations et équipements intérieurs</b>	
Conduits de fluides (air, eau, autres fluides...)	Conduits, enveloppes de calorifuges
Clapets/volets coupe-feu	Clapets, volets, rebouchage
Portes coupe-feu	Joints (tresses, bandes)
Vide-ordures	Conduits
<b>4 – Eléments extérieurs</b>	
Toitures	Plaques, ardoises, accessoires de couverture (composites, fibres-ciment), bardeaux bitumineux
Bardages et façades légères	Plaques, ardoises, panneaux (composites, fibres-ciment)
Conduits en toiture et façade	Conduits en amiante-ciment : eaux pluviales, eaux usées, conduits de fumée

**5. LOCALISATION DES MATERIAUX ET PRODUITS REPERES DE LA LISTE A**

<b>Composant à sonder ou à vérifier</b>	<b>Matériau ou produit repéré</b>	<b>Localisation</b>	<b>Critère de décision</b>	<b>Présence ou absence d'amiante</b>
Flocage	Néant			
Calorifugeages	Néant			
Faux plafonds	Néant			

## 6 LOCALISATION DES MATERIAUX ET PRODUITS REPRES DE LA LISTE B

COMPOSANTS A SONDER OU VERIFIER	MATERIAU A VERIFIER OU A SONDER	Matériaux ou produits repérés dans l'immeuble	Local	Critère de décision	Présence ou absence d'amiante
<b>1. Parois verticales intérieures</b>					
Murs et cloisons « en dur » et poteaux (périphériques et intérieurs).	Enduits projetés, revêtements durs (plaques menuiserie amiante-ciment) et entourage de poteaux (carton amiante-ciment, matériau sandwich, carton + plâtre), coffrage perdu.				
Cloisons (légères et préfabriquées), gaines et coffres.	Enduits projetés, panneaux de cloison.				
<b>1. Planchers et plafonds</b>					
Plafonds, poutres et charpentes, gaines et coffres	Enduits projetés, panneaux collés ou vissés				
Planchers	Dalles de sol				
<b>3. Conduits, canalisations et équipements intérieurs</b>					
Conduits de fluides (air, eau, autres fluides...)	Conduits, enveloppes de calorifuges.				
Clapets et volets coupe-feu Portes coupe-feu	Clapets, volets, rebouchage. Joints (tresses, bandes).				
Vides ordures	Conduits.				
<b>4. Eléments extérieurs</b>					
Toitures.	Plaques, ardoises, accessoires de couverture (composite, fibres-ciment), bardeaux bitumineux.	Couverture fibres ciment amiante	Toiture Chai cheminée appartement 35	Sur jugement de l'opérateur	Présence
Bardages et façades légères.	Plaques, ardoises, panneaux (composites, fibres-ciment).				
Conduits en toiture et façade.	Conduits en amiante-ciment : eaux pluviales, eaux usées, conduits de fumée.	Conduit fibres ciment amiante	Toiture Chai cheminée appartement 35	Sur jugement de l'opérateur	Présence

**7. LISTE DES PRELEVEMENTS DE MATERIAUX ET PRODUITS REPERES DE LA LISTE A et B ET LOCALISATION DES PRELEVEMENTS**

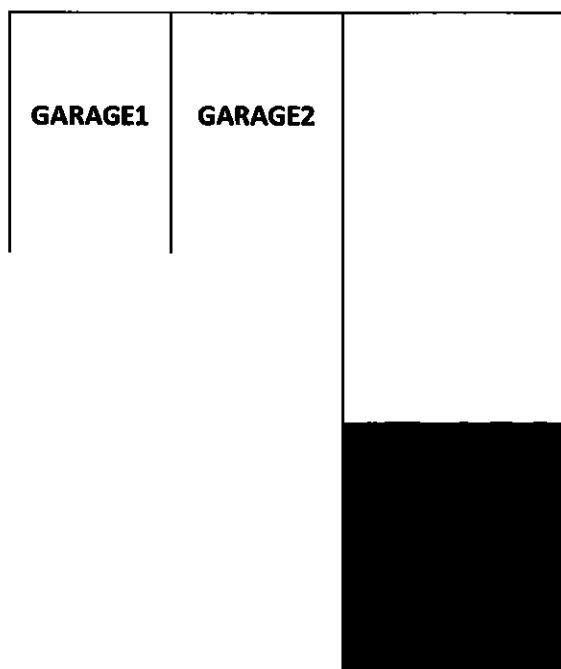
N° de prélèvements	Matériau ou produit prélevé	Localisation	Résultat d'analyse
Néant			

Conformément aux dispositions de l'article R. 1334-24 du code de la santé publique, les analyses des échantillons de matériaux et produits sont réalisées par un organisme accrédité.

Analyses réalisées par : ITGA Rennes, Parc d'affaires Edonia - Bâtiment R - Rue de la terre Adélie 35768 SAINT-GREGOIRE Cedex, Laboratoire titulaire d'une accréditation en cours de validité référencée sous le n° 1-0913.

**8. PLAN DE LOCALISATION DES MATERIAUX ET PRODUITS REPUTES CONTENIR DE L'AMIANTE**

RDC 35



a Conduit  
Amiante

Couverture  
Fibre  
Ciment  
Amiante

**9. EVALUATION DE L'ETAT DE CONSERVATION DES MATERIAUX OU PRODUITS DE LA LISTE A SUSCEPTIBLES DE CONTENIR DE L'AMIANTE ET PRECONISATION**

Description	Localisation	Etat de conservation établi selon la grille d'évaluation (*)	Préconisation (**)
Néant			

(\*) Détails de la grille d'évaluation en annexe

(\*\*) Détails des préconisations en annexe

**10 . EVALUATION DE L'ETAT DE CONSERVATION DES MATERIAUX OU PRODUITS DE LA LISTE B ET RECOMMANDATION**

En fonction de l'évaluation de l'état de conservation des matériaux et produits contenant de l'amiante, l'opérateur de repérage émet une recommandation de gestion adaptée au besoin des protections de personne.

Description	Localisation	Etat de conservation établi selon la grille d'évaluation (*)	Recommandation de gestion adaptée au besoin de protection des personnes (**)
Couverture fibres ciment amiante	Toiture chai cheminée appartement 35	Non dégradé	Réaliser une évaluation périodique
Conduit fibres ciment amiante	Toiture chai cheminée appartement 35	Non dégradé	Réaliser une évaluation périodique

(\*) Détails de la grille d'évaluation en annexe.

(\*\*) Détails des recommandations en annexe.

L'évaluation périodique (EP) consiste à :

- contrôler périodiquement que l'état de dégradation des matériaux et produits concernés ne s'aggrave pas et le cas échéant que leur protection demeure en bon état de conservation,
- rechercher, le cas échéant, les causes de dégradation et prendre les mesures appropriées pour les supprimer).

## **11. INFORMATION**

### **Annexe III de l'arrêté du 12 décembre 2002 :**

Les maladies liées à l'amiante sont provoquées par l'inhalation des fibres. Toutes les variétés d'amiante sont classées comme substances cancérogènes avérées pour l'homme. L'inhalation de fibres d'amiante est à l'origine de cancers (mésothéliomes, cancers broncho-pulmonaires), et d'autres pathologies non cancéreuses (épanchements pleuraux, plaques pleurales).

L'identification des matériaux et produits contenant de l'amiante est un préalable à l'évaluation et à la prévention des risques liés à l'amiante. Elle doit être complétée par la définition et la mise en œuvre de mesures de gestion adaptées et proportionnées pour limiter l'exposition des occupants présents temporairement ou de façon permanente dans l'immeuble. L'information des occupants présents temporairement ou de façon permanente est un préalable essentiel à la prévention du risque d'exposition à l'amiante.

Il convient donc de veiller au maintien du bon état de conservation des matériaux et produits contenant de l'amiante afin de remédier au plus tôt aux situations d'usure anormale ou de dégradation.

Il conviendra de limiter autant que possible les interventions sur les matériaux et produits contenant de l'amiante qui ont été repérés et de faire appel aux professionnels qualifiés notamment dans le cas de retrait ou de confinement de ce type de matériau ou produit.

Enfin, les déchets contenant de l'amiante doivent être éliminés dans des conditions strictes, renseignez-vous auprès de votre mairie ou votre préfecture. Pour connaître les centres d'élimination près de chez vous consultez la base de données «déchets» gérée par l'ADEME directement accessible sur le site Internet [www.sinoe.org](http://www.sinoe.org).

## 12. RESULTATS DETAILLES DU REPERAGE

### MATERIAUX ET PRODUITS DE LA LISTE A :

Il n'a pas été repéré des matériaux et produits de la liste A de l'annexe 13-9 du code de l

### MATERIAUX ET PRODUITS DE LA LISTE B :

Il a été repéré des matériaux et produits de la liste B de l'annexe 13-9 d code de la S

Matériaux contenant de l'amiante	Localisation	Méthode	N° grille d'évaluation de l'état de conservation des matériaux ou produits (Annexe)	Recommandations de gestion adaptées	
				Faire réaliser une évaluation périodique de l'état de conservation (EP)	Faire agir
Couverture fibres ciment amiante	Toiture chai cheminée appartement 35	Sur jugement de l'opérateur	1	X	
Conduit fibres ciment amiante	Toiture chai cheminée appartement 35	Sur jugement de l'opérateur	2	X	

L'évaluation périodique (EP) consiste à :

- contrôler périodiquement que l'état de dégradation des matériaux et produits concernés ne s'aggrave pas et le cas échéant de conservation
- rechercher, le cas échéant, les causes de dégradation et prendre les mesures appropriées pour les supprimer

### **13. ATTESTATIONS ET SIGNATURES**

*Je soussigné, Laurent de MONTAIGUT déclare ce jour détenir la certification de compétence délivrée par ICERT pour la spécialité : AMIANTE*

*Cette information est vérifiable auprès de : ICERT, Parc Edonia Bat G, rue de la Terre Victoria, 35760 Saint Grégoire.*

*Je soussigné, Laurent de MONTAIGUT diagnostiqueur de l'entreprise PAXY dont le siège social est situé à Bordeaux atteste sur l'honneur être en situation régulière au regard de l'article L.271.6 du code de la construction et de l'habitation.*

*J'atteste également disposer des moyens en matériel nécessaires à l'établissement des constats et diagnostics composant le dossier.*

*Je joins en fin de rapport mes états de compétences par la certification et mon attestation d'assurance.*

**Fait à : Bordeaux**

**Le : 13/11/2018**

**Laurent de MONTAIGUT**

**SARL PAXY**  
8 Rue de Soulac  
33200 Bordeaux  
Tél : 06 61 56 00 98 / Fax : 05 56 44 54 34  
E-mail : sarlpaxy33@orange.fr

## 14. ANNEXES

### GRILLE 1 DE L'ETAT DE CONSERVATION DES MATERIAUX OU PRODUITS DE LA LISTE B

<b>N° de Dossier : 18 11</b> <b>Date de l'évaluation : 13 11 2018</b> <b>Nom de la pièce (ou local ou zone homogène) : Toiture fibres ciment amiante Chai cheminée appartement 35</b> <b>Résultat : EP</b>				
Protection physique	Etat de dégradation	Etendue de la dégradation	Risque de dégradation lié à l'environnement du matériau	Type de recommandation
<input type="checkbox"/> Protection physique étanche				EP
	<input checked="" type="checkbox"/> Matériau non dégradé		<input checked="" type="checkbox"/> Risque de dégradation faible ou à terme  <input type="checkbox"/> Risque de dégradation rapide	EP  AC1
<input checked="" type="checkbox"/> Protection physique non étanche ou absence de protection physique			<input type="checkbox"/> Risque faible d'extension de la dégradation <input type="checkbox"/> Risque d'extension à terme de la dégradation <input type="checkbox"/> Risque d'extension rapide de la dégradation	EP  AC1  AC2
	<input type="checkbox"/> Matériau dégradé	<input type="checkbox"/> Ponctuelle		
		<input type="checkbox"/> Généralisée		AC2

#### EP = Evaluation périodique :

- contrôler périodiquement que l'état de dégradation des matériaux et produits concernés ne s'aggrave pas et le cas échéant que leur protection demeure en bon état de conservation,
- rechercher, le cas échéant, les causes de dégradation et prendre les mesures appropriées pour les supprimer.



**GRILLE 2 DE L'ETAT DE CONSERVATION DES MATERIAUX OU PRODUITS DE LA LISTE B**

<b>N° de Dossier : 18 11</b> <b>Date de l'évaluation : 13 11 2018</b> <b>Nom de la pièce (ou local ou zone homogène) : Conduit fibres ciment amiante Chai cheminée appartement 35</b> <b>Résultat : EP</b>				
Protection physique	Etat de dégradation	Etendue de la dégradation	Risque de dégradation lié à l'environnement du matériau	Type de recommandation
<input type="checkbox"/> Protection physique étanche				EP
	<input checked="" type="checkbox"/> Matériau non dégradé		<input checked="" type="checkbox"/> Risque de dégradation faible ou à terme  <input type="checkbox"/> Risque de dégradation rapide	EP  AC1
<input checked="" type="checkbox"/> Protection physique non étanche ou absence de protection physique				
	<input type="checkbox"/> Matériau dégradé	<input type="checkbox"/> Ponctuelle	<input type="checkbox"/> Risque faible d'extension de la dégradation <input type="checkbox"/> Risque d'extension à terme de la dégradation <input type="checkbox"/> Risque d'extension rapide de la dégradation	EP AC1 AC2
		<input type="checkbox"/> Généralisée		AC2

**EP = Evaluation périodique :**

- contrôler périodiquement que l'état de dégradation des matériaux et produits concernés ne s'aggrave pas et le cas échéant que leur protection demeure en bon état de conservation,
- rechercher, le cas échéant, les causes de dégradation et prendre les mesures appropriées pour les supprimer .

## **DETAILS DES PRECONISATIONS SUIVANT L'ETAT DE CONSERVATION DES MATERIAUX OU PRODUITS DE LA LISTE A**

**Article R 1334-27 :** En fonction du résultat du diagnostic obtenu à partir de la grille d'évaluation mentionnée à l'article R. 1334-16, le propriétaire met en œuvre les préconisations mentionnées à l'article R. 1334-20 selon les modalités suivantes :

1° L'évaluation périodique de l'état de conservation des matériaux et produits de la liste A contenant de l'amiante est effectuée dans un délai maximal de trois ans à compter de la date de remise au propriétaire du rapport de repérage ou des résultats de la dernière évaluation de l'état de conservation ou à l'occasion de toute modification substantielle de l'ouvrage ou de son usage. La personne ayant réalisé cette évaluation en remet les résultats au propriétaire contre accusé de réception ;

2° La mesure d'empoussièrement dans l'air est effectuée dans les conditions définies à l'article R. 1334-25, dans un délai de trois mois à compter de la date de remise au propriétaire du rapport de repérage ou des résultats de la dernière évaluation de l'état de conservation. L'organisme qui réalise les prélèvements d'air remet les résultats des mesures d'empoussièrement au propriétaire contre accusé de réception ;

3° Les travaux de confinement ou de retrait de l'amiante sont mis en œuvre selon les modalités prévues à l'article R. 1334-29.

**Article R1334-28 :** Si le niveau d'empoussièrement mesuré dans l'air en application de l'article R. 1334-27 est inférieur ou égal à la valeur de cinq fibres par litre, le propriétaire fait procéder à l'évaluation périodique de l'état de conservation des matériaux et produits de la liste A contenant de l'amiante prévue à l'article R. 1334-20, dans un délai maximal de trois ans à compter de la date de remise des résultats des mesures d'empoussièrement ou à l'occasion de toute modification substantielle de l'ouvrage ou de son usage.

Si le niveau d'empoussièrement mesuré dans l'air en application de l'article R. 1334-27 est supérieur à cinq fibres par litre, le propriétaire fait procéder à des travaux de confinement ou de retrait de l'amiante selon les modalités prévues à l'article R. 1334-29.

**Article R1334-29 :** Les travaux de retrait ou de confinement mentionnés à la présente sous-section sont achevés dans un délai de trente-six mois à compter de la date à laquelle sont remis au propriétaire le rapport de repérage ou les résultats des mesures d'empoussièrement ou de la dernière évaluation de l'état de conservation.

Pendant la période précédant les travaux, des mesures conservatoires appropriées sont mises en œuvre afin de réduire l'exposition des occupants et de la maintenir au niveau le plus bas possible, et, dans tous les cas, à un niveau d'empoussièrement inférieur à cinq fibres par litre. Les mesures conservatoires ne doivent conduire à aucune sollicitation des matériaux et produits concernés par les travaux.

Le propriétaire informe le préfet du département du lieu d'implantation de l'immeuble concerné, dans un délai de deux mois à compter de la date à laquelle sont remis le rapport de repérage ou les résultats des mesures d'empoussièrement ou de la dernière évaluation de l'état de conservation, des mesures conservatoires mises en œuvre, et, dans un délai de douze mois, des travaux à réaliser et de l'échéancier proposé.

## **DETAILS DES RECOMMANDATIONS DE GESTION ADAPTEES SUIVANT L'ETAT DE CONSERVATION DES MATERIAUX OU PRODUITS DE LA LISTE B**

En fonction des résultats de la grille d'évaluation de l'état de conservation des matériaux ou produits contenant de l'amiante, l'opérateur de repérage peut émettre trois types de **recommandations de gestion adaptée au besoin de protection des personnes** :

**Réalisation d'une évaluation périodique (EP)** lorsque le type de matériau ou produit concerné contenant de l'amiante, la nature et l'étendue des dégradations qu'il présente et l'évaluation du risque de dégradation ne conduisent pas à conclure à la nécessité d'une action de protection immédiate sur le matériau ou produit.

L'évaluation périodique consiste à :

- a) Contrôler périodiquement que l'état de dégradation des matériaux et produits concernés ne s'aggrave pas, et, le cas échéant, que leur protection demeure en bon état de conservation ;
- b) Rechercher, le cas échéant, les causes de dégradation et prendre les mesures appropriées pour les supprimer.

**Réalisation d'une action corrective de premier niveau (AC1)** lorsque le type de matériau ou produit concerné contenant de l'amiante, la nature et l'étendue des dégradations qu'il présente et l'évaluation du risque de dégradation conduisent à conclure à la nécessité d'une action de remise en état limitée au remplacement, au recouvrement ou à la protection des seuls éléments dégradés.

L'action corrective de premier niveau consiste à :

- a) Rechercher les causes de dégradation et définir les mesures correctives appropriées pour les supprimer ;
- b) Procéder à la mise en œuvre de ces mesures correctives afin d'éviter toute nouvelle dégradation et, dans l'attente, prendre les mesures de protection appropriées afin de limiter le risque de dispersion des fibres d'amiante
- c) Veiller à ce que les modifications apportées ne soient pas de nature à aggraver l'état des autres matériaux ou produits contenant de l'amiante restant accessibles dans la même zone ;
- d) Contrôler périodiquement que les autres matériaux et produits restant accessibles, ainsi que, le cas échéant, leur protection, demeurent en bon état de conservation.

En fonction de la nature de l'action, faire intervenir une entreprise certifiée pour le retrait ou le confinement ou compétente en matière d'opérations de maintenance sur ce type de matériaux ou produits.

**Réalisation d'une action corrective de second niveau (AC2)** lorsque l'action concerne l'ensemble d'une zone, de telle sorte que le matériau ou produit ne soit plus soumis à aucune agression ni dégradation.

L'action corrective de second niveau consiste à :

- a) Prendre, tant que les mesures mentionnées au c) n'ont pas été mises en place, les mesures conservatoires appropriées pour limiter le risque de dégradation, et la dispersion des fibres d'amiante. Cela peut consister à adapter voire condamner l'usage des locaux concernés afin d'éviter toute exposition ou toute dégradation du matériau ou produit contenant de l'amiante. Durant les mesures conservatoires, et afin de vérifier que celles-ci sont adaptées, une mesure d'empoussièrement est réalisée, conformément aux dispositions du code de la santé publique ;
- b) Procéder à une analyse de risque complémentaire, afin de définir les mesures de protection ou de retrait les plus adaptées, prenant en compte l'intégralité des matériaux et produits contenant de l'amiante dans la zone concernée ;
- c) Mettre en œuvre les mesures de protection ou de retrait définies par l'analyse de risques ;
- d) Contrôler périodiquement que les autres matériaux et produits restant accessibles, ainsi que, le cas échéant, leur protection, demeurent en bon état de conservation.

### **8.3. Attestation sur l'honneur**

Je, soussigné L de MONTAIGUT Responsable, atteste sur l'honneur être en situation régulière au regard de l'article L 271-6 du Code de la Construction et de l'Habitation.

J'atteste également disposer des moyens en matériel et en personnel nécessaires à l'établissement des constats et diagnostics composant le dossier.

Conformément à l'exigence de l'article R 271-3 du même code, j'atteste n'avoir aucun lien de nature à porter atteinte à mon impartialité et à mon indépendance, ni avec le propriétaire ou son mandataire qui fait appel à moi, ni avec une entreprise pouvant réaliser des travaux sur les ouvrages, installations ou équipements pour lesquels il m'est demandé d'établir le présent diagnostic.

En complément à cette attestation sur l'honneur, je joins mes états de compétences validés par la certification, ainsi que mon attestation d'assurance.



Nº CPDI 1938

Version06

**Monsieur Laurent DE MONTAIGUT**

Ameyne

E2F

Date d'effet : 04/10/2012, date d'expiration : 03/10/2017

Electricité

**Etat de l'installation intérieure électrique**  
Date d'effet : 31/10/2013, date d'expiration : 30/10/2018

6242

**Etat de l'installation intérieure gaz**  
Date d'effet : 30/10/2012, date d'expiration : 29/10/2017

## Plants

**Plomb: Constat du risque d'exposition au plomb**  
Date d'effet : 04/10/2012, date d'expiration : 03/10/2017

*termites*

Etat relatif à la présence de termites dans le bâtiment -  
France métropolitaine  
Date d'effet : 04/09/2012, date d'expiration : 03/09/2017

Edité à Saint-Grégoire  
Le 20/09/2013



2. **PROTEIN** **MAN** **0**  
 2. **PROTEIN** **MAN** **0**  
 2. **PROTEIN** **MAN** **0**

78-12891-1

[illegible]

**QUESTION**

#### **8.5. Attestation d'assurance**

## Attestation d'assurance responsabilité civile professionnelle

Contrat ALLIANZ / 027841663

### Souscripteur et preneur d'assurance :

PAXY  
8 Rue de Soulae  
33200 BORDEAUX

### OBJET DE LA GARANTIE :

La garantie a pour objet de couvrir la responsabilité civile professionnelle que vous, Diagnostiqueur immobilier, pouvez encourir dans le cadre des activités définies ci-après :

- constat de risques d'exposition au plomb,
- Diagnostic amiante à l'exclusion de toute activité d'extraction, d'exploitation et d'enlèvement d'amiante,
- Etat relatif à la présence des termites,
- Etat de l'installation intérieure de gaz,
- Etat des risques naturels et technologiques,
- Diagnostic de performance énergétique,
- Etat de l'installation intérieure d'électricité.

La garantie est également accordée pour les prestations complémentaires et réglementaires suivantes :

- diagnostic d'assainissement et de repérage du radon et de la légionellose,
- diagnostic d'immeubles en copropriété,
- métrage des bâtiments selon la réglementation en vigueur,
- diagnostic de sécurité des piscines enterrées non closes privatives à usage individuel ou collectif,
- contrôles techniques assujettis à investissements dans l'immobilier locatif ancien ou à obtention de prêts bancaires réglementés

### Montant des garanties :

Domages corporels, matériels et immatériels consécutifs : 600 000 € par sinistre et 1 000 000 € par année d'assurance dont :

- pertes ou destruction de pièces ou documents confiés 80 000 € par année d'assurance

### Franchises :

Domages corporels : sans franchise

Autres dommages : 10 % de l'indemnité d'assurance avec un minimum de 200 € et un maximum de 1 150 €

### Période de validité :

La présente attestation est valable pour la période du 4 Juillet 2016 au 3 Janvier 2017

Les garanties sont acquises selon les Conditions Particulières établies sur la base du questionnaire préalable d'assurance, des Conditions Générales N° 40113 et les conventions spéciales N° 40205

Fait à Bordeaux, le 20 Juin 2016

Pour les Assureurs,





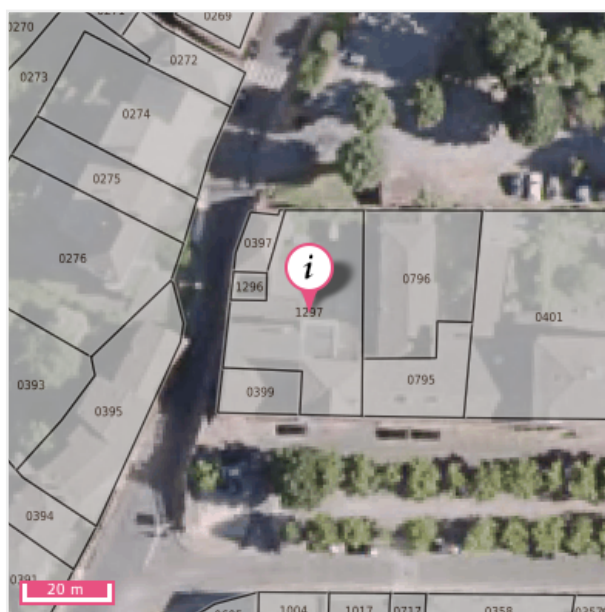
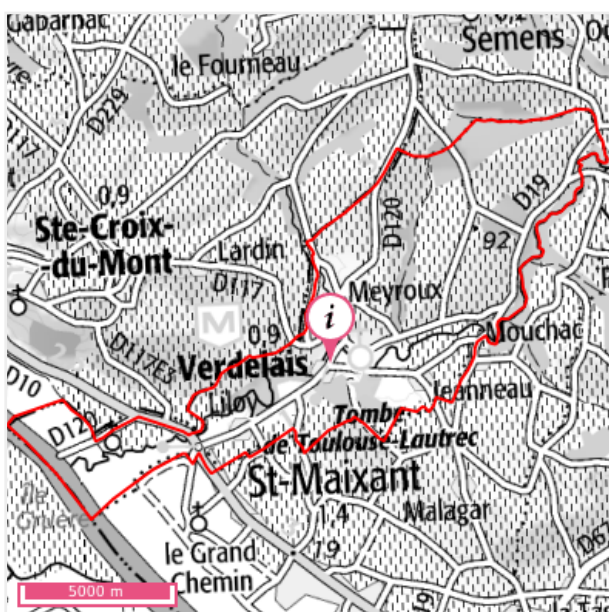


Attention : ce descriptif n'est pas un état des risques et pollutions (ERP) conforme aux articles L-125-5 et R125-26 du code de l'Environnement. Ce descriptif est délivré à titre informatif. Il n'a pas de valeur juridique. Pour plus d'information, consultez les précautions d'usage en annexe de ce document.

## Localisation



Commune : VERDELAIS  
Préfixe : 000  
Section / feuille : C  
N°parcelle : 1297



## Informations sur la commune

Nom : VERDELAIS  
Code Postal : 33490  
Département : GIRONDE  
Région : Nouvelle-Aquitaine

Code INSEE : 33543  
Commune dotée d'un DICRIM : Non  
Nombre d'arrêtés de catastrophes naturelles : 10 (*détails en annexe*)  
Population à la date du 22/10/2021 : 919

## Quels risques peuvent impacter la localisation ?



Mouvements de terrain  
*Eboulement*



Retrait-gonflements des sols  
*Aléa fort*



Cavités souterraines  
*naturelle, carrière*



Séismes  
**1 - TRES FAIBLE**



Installations industrielles





L'inondation est une submersion, rapide ou lente, d'une zone habituellement hors de l'eau. Elle peut être liée à un phénomène de débordement de cours d'eau, de ruissellement, de remontées de nappes d'eau souterraines ou de submersion marine.

### LA LOCALISATION EST-ELLE IMPACTÉE PAR LES INONDATIONS ?

#### Territoire à Risque important d'Inondation - TRI

Localisation située dans un territoire à risque important d'inondation : **Non**

#### Atlas de Zone Inondable - AZI

Localisation exposée à un Atlas de Zone Inondable : **Non**

## Informations historiques sur les inondations

Evènements historiques d'inondation dans le département : 29 (Affichage des 10 plus récents)

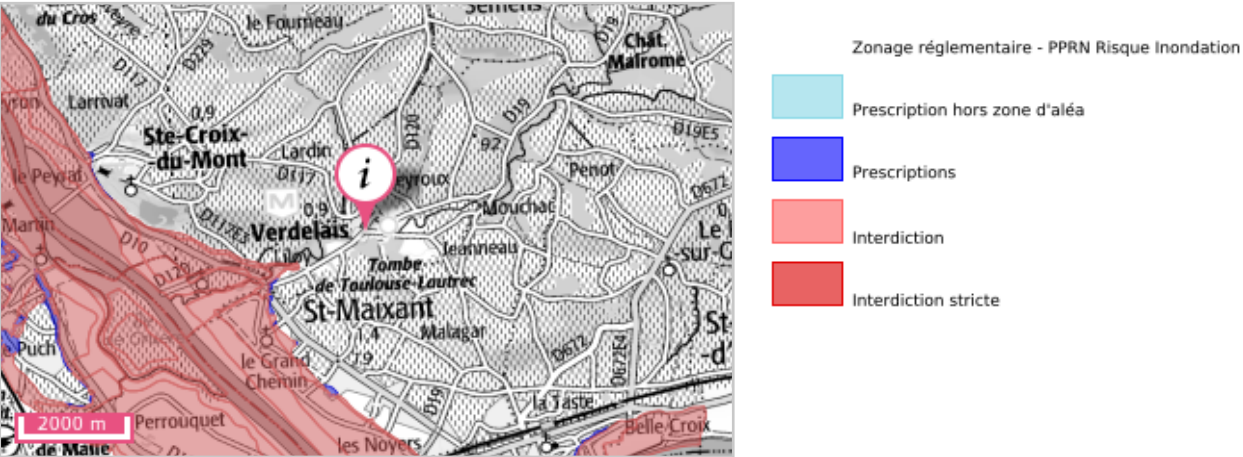
Date de l'évènement (date début / date fin)	Type d'inondation	Dommages sur le territoire national	
		Approximation du nombre de victimes	Approximation dommages matériels (€)
23/01/2014 - 04/02/2014	Crue pluviale lente (temps montée $t_m > 6$ heures), Crue pluviale rapide (2 heures $< t_m < 6$ heures)	inconnu	inconnu
26/02/2010 - 27/02/2010	Action des vagues, Mer/Marée, rupture d'ouvrage de défense	de 10 à 99 morts ou disparus	300M-3G
24/12/1999 - 27/12/1999	Crue pluviale (temps montée indéterminé), rupture d'ouvrage de défense, Action des vagues, Mer/Marée, rupture d'ouvrage de défense	de 10 à 99 morts ou disparus	inconnu
12/12/1981 - 16/12/1981	Crue pluviale (temps montée indéterminé), Action des vagues, Mer/Marée	inconnu	inconnu
31/07/1963 - 05/08/1963	Crue pluviale (temps montée indéterminé), non précisé	inconnu	inconnu
07/12/1944 - 09/12/1944	Crue nivale, Crue pluviale lente (temps montée $t_m > 6$ heures)	inconnu	inconnu
08/03/1927 - 11/03/1927	Crue pluviale lente (temps montée $t_m > 6$ heures), rupture d'ouvrage de défense	de 1 à 9 morts ou disparus	inconnu
09/01/1924 - 09/01/1924	Action des vagues, Mer/Marée	de 1 à 9 morts ou disparus	inconnu
22/06/1875 - 23/06/1875	Crue nivale, Crue pluviale (temps montée indéterminé), Lave torrentielle, coulée de boue, lahar	de 100 à 999 morts ou disparus	inconnu

LA LOCALISATION EST-ELLE SOUMISE À UNE RÉGLEMENTATION ?

La commune de votre localisation est soumise à un PPRN Inondation : Oui

?

Le PPRN (Plan de Prévention des Risques Naturels) est un document réglementaire destiné à faire connaître les risques et réduire la vulnérabilité des personnes et des biens. Il délimite des zones exposées et définit des conditions d'urbanisme et de gestion des constructions futures et existantes dans les zones à risques. Il définit aussi des mesures de prévention, de protection et de sauvegarde.



Source: BRGM

PPR	Aléa	Prescrit le	Enquêté le	Approuvé le	Révisé le	Annexé au PLU le	Déprescrit / annulé / abrogé le	Révisé
33DREAL2017 0078 - PPR Verdelais (révision)	Par une crue à débordement lent de cours d'eau	28/05/2010		23/05/2014			- / - / -	



La consistance et le volume des sols argileux se modifient en fonction de leur teneur en eau. Lorsque la teneur en eau augmente, le sol devient souple et son volume augmente. On parle alors de « gonflement des argiles ». Un déficit en eau provoquera un assèchement du sol, qui devient dur et cassant. On assiste alors à un phénomène inverse de rétractation ou « retrait des argiles ».

### LA LOCALISATION EST-ELLE IMPACTÉE PAR LA PRÉSENCE D'ARGILE ?

Localisation exposée aux retrait-gonflements des sols argileux : **Oui**

Type d'exposition de la localisation : **Aléa fort**



Un « aléa fort » signifie que des variations de volume ont une très forte probabilité d'avoir lieu. Ces variations peuvent avoir des conséquences importantes sur le bâti (comme l'apparition de fissures dans les murs).



Source: BRGM

### LA LOCALISATION EST-ELLE SOUMISE À UNE RÉGLEMENTATION ?

La commune de votre localisation est soumise à un PPRN Retrait-gonflements des sols argileux : **Non**

? Un mouvement de terrain est un déplacement d'une partie du sol ou du sous-sol. Le sol est déstabilisé pour des raisons naturelles (la fonte des neiges, une pluviométrie anormalement forte...) ou occasionnées par l'homme : déboisement, exploitation de matériaux ou de nappes aquifères... Un mouvement de terrain peut prendre la forme d'un affaissement ou d'un effondrement, de chutes de pierres, d'éboulements, ou d'un glissement de terrain.

### LA LOCALISATION EST-ELLE IMPACTÉE PAR DES MOUVEMENTS DE TERRAIN ?

Mouvements de terrain recensés dans un rayon de 500 m : **Oui**

? Cette carte illustre l'ensemble des mouvements de terrain recensés dans un rayon de 500 mètres autour de votre localisation. Ce rayon a été déterminé en fonction des historiques de mouvements de sols et de ses impacts.



Source: BRGM

### LA LOCALISATION EST-ELLE SOUMISE À UNE RÉGLEMENTATION ?

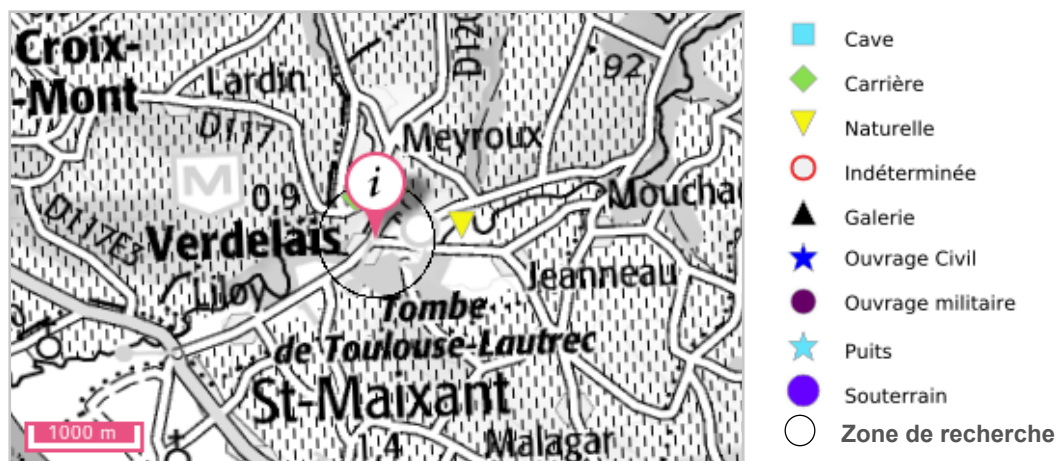
La commune de votre localisation est soumise à un PPRN Mouvements de terrain : **Non**

? Une cavité souterraine désigne en général un « trou » dans le sol, d'origine naturelle ou occasionné par l'homme. La dégradation de ces cavités par affaissement ou effondrement subit, peut mettre en danger les constructions et les habitants.

### LA LOCALISATION EST-ELLE VOISINE D'UNE CAVITÉ SOUTERRAINE ?

Cavités recensées dans un rayon de 500 m : Oui

? La carte représente les cavités présentes autour de votre localisation. Le rayon de 500m a été déterminé en fonction des historiques de mouvements de sols dus aux cavités et de ses impacts.



Source: BRGM

### LA LOCALISATION EST-ELLE SOUMISE À UNE RÉGLEMENTATION ?

La commune de votre localisation est soumise à un PPRN Cavités souterraines : Non



Un séisme ou tremblement de terre se traduit en surface par des vibrations du sol. Ce phénomène résulte de la libération brusque d'énergie accumulée par les contraintes exercées sur les roches.

### QUELLE EST L'EXPOSITION SISMIQUE DE LA LOCALISATION ?

Type d'exposition de la localisation : 1 - TRES FAIBLE



Un séisme (ou tremblement de terre) correspond à une fracturation (processus tectonique aboutissant à la formation de fractures des roches en profondeur), le long d'une faille généralement préexistante.



Source: BRGM

### LA LOCALISATION EST-ELLE SOUMISE À UNE RÉGLEMENTATION ?

La commune de votre localisation est soumise à un PPRN Séismes : Non



Cette rubrique recense les différents sites qui accueillent ou ont accueilli dans le passé des activités polluantes ou potentiellement polluantes. Il s'agit des informations de l'administration concernant une pollution suspectée ou avérée (ex-BASOL), les Secteurs d'Information sur les sols (SIS), les Servitudes d'Utilité Publique (SUP) et les anciens sites industriels et activités de service (CASIAS).

---

**LA LOCALISATION EST-ELLE VOISINE DE SITES POLLUÉS OU POTENTIELLEMENT POLLUÉS (EX-BASOL) ?**

**Localisation exposée à des sites pollués ou potentiellement pollués dans un rayon de 500 m : Non**

---

**LA LOCALISATION EST-ELLE VOISINE D'ANCIENS SITES INDUSTRIELS ET ACTIVITÉS DE SERVICE (CASIAS) ?**

**Présence d'anciens sites industriels et activités de service dans un rayon de 500 m : Non**



LA LOCALISATION EST-ELLE IMPACTÉE PAR LA RÉGLEMENTATION SUR LES SECTEURS D'INFORMATION  
DES SOLS (SIS) ?

---

Présence de Secteurs d'Information sur les Sols (SIS) dans un rayon de 1000 m : Non

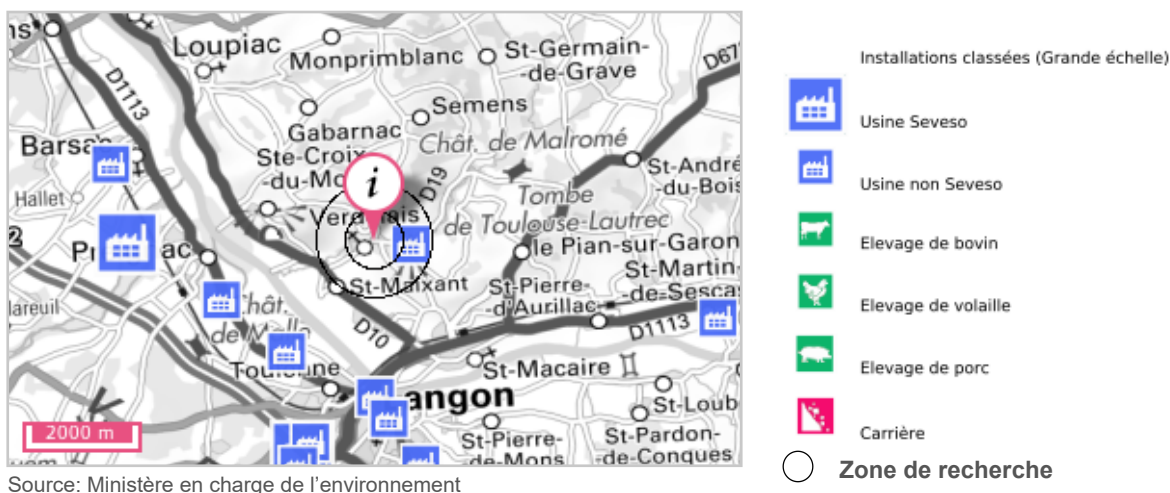
? Toute exploitation industrielle ou agricole susceptible de créer des risques ou de provoquer des pollutions ou des nuisances, notamment pour la sécurité et la santé des riverains est une installation classée pour la protection de l'environnement. Cette ICPE est classée dans une nomenclature afin de faire l'objet d'un suivi et d'une autorisation par un de l'état en fonction de sa dangerosité.

## LA LOCALISATION EST-ELLE IMPACTÉE PAR DES INSTALLATIONS INDUSTRIELLES ?

Nombre d'installations industrielles concernant votre localisation dans un rayon de 1000 m : 1

Nombre d'installations industrielles impactant votre localisation dans un rayon de 2.0 km : 1

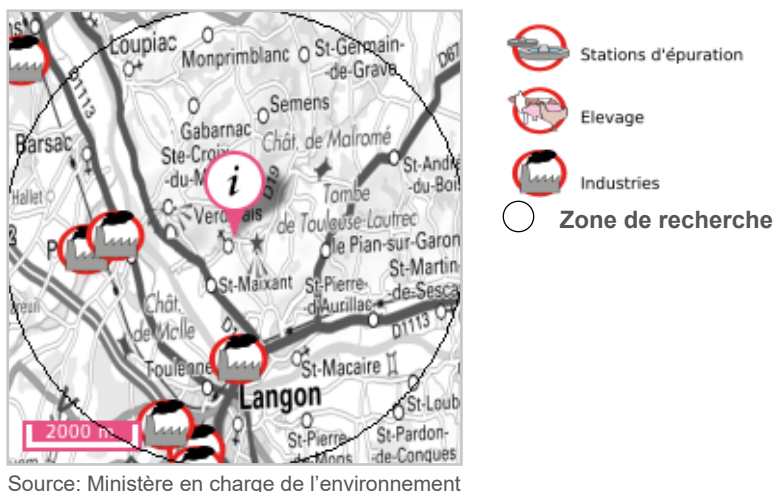
? Les installations industrielles ayant des effets sur l'environnement sont réglementées sous l'appellation Installation Classée pour la Protection de l'Environnement (ICPE). L'exploitation de ces installations est soumise à autorisation de l'Etat. La carte représente les implantations présentes autour de votre localisation. Le rayon choisi a été déterminé en fonction de la pertinence de diffusion de cette information et de l'obligation de diffusion.



## LA LOCALISATION EST-ELLE IMPACTÉE PAR DES REJETS POLLUANTS ?

Nombre d'installations industrielles rejetant des polluants concernant votre localisation dans un rayon de 5.0 km : 6

? Ces installations industrielles déclarent des rejets de polluants potentiellement dangereux dans l'air, l'eau ou les sols. La carte représente les implantations présentes autour de votre localisation. Le rayon de 5km a été déterminé en fonction de la pertinence de diffusion de cette information.



LA LOCALISATION EST-ELLE SOUMISE À UNE RÉGLEMENTATION ?

---

La commune de votre localisation est soumise à un PPRT Installations industrielles : Non



Une canalisation de matières dangereuses achemine du gaz naturel, des produits pétroliers ou chimiques à destination de réseaux de distribution, d'autres ouvrages de transport, d'entreprises industrielles ou commerciales, de sites de stockage ou de chargement.

### LA LOCALISATION EST-ELLE VOISINE D'UNE CANALISATION DE MATIÈRES DANGEREUSES ?

Localisation exposée à des canalisations de matières dangereuses dans un rayon de 1000 m : Non



Une installation industrielle mettant en jeu des substances radioactives de fortes activités est réglementée au titre des « installations nucléaires de base » (INB) et est alors placée sous le contrôle de l'Autorité de sûreté nucléaire (ASN).

### LA LOCALISATION EST-ELLE CONCERNÉE PAR UNE INSTALLATION NUCLÉAIRE ?

Localisation exposée à des installations nucléaires recensées dans un rayon de 10.0 km : Non

Localisation exposée à des centrales nucléaires recensées dans un rayon de 20.0 km : Non



Le radon est un gaz radioactif issu de la désintégration de l'uranium et du radium présents naturellement dans le sol et les roches. En se désintégrant, il forme des descendants solides, eux-mêmes radioactifs. Ces descendants peuvent se fixer sur les aérosols de l'air et, une fois inhalés, se déposer le long des voies respiratoires en provoquant leur irradiation.

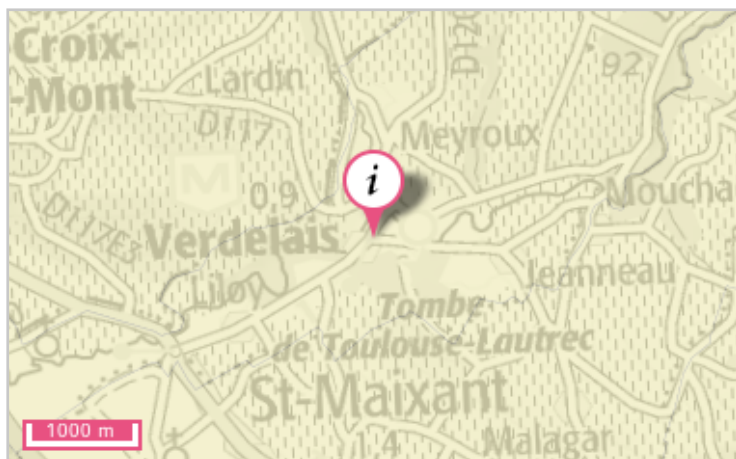
Dans des lieux confinés tels que les grottes, les mines souterraines mais aussi les bâtiments en général, et les habitations en particulier, il peut s'accumuler et atteindre des concentrations élevées atteignant parfois plusieurs milliers de Bq/m<sup>3</sup> (becquerels par mètre-cube) (Source : IRSN).

### QUEL EST LE POTENTIEL RADON DE LA COMMUNE DE VOTRE LOCALISATION ?

Le potentiel radon de la commune de votre localisation est : **Faible**



La cartographie du potentiel du radon des formations géologiques établie par l'IRSN conduit à classer les communes en 3 catégories. Celle-ci fournit un niveau de risque relatif à l'échelle d'une commune, il ne présage en rien des concentrations présentes dans votre habitation, celles-ci dépendant de multiples autres facteurs (étanchéité de l'interface entre le bâtiment et le sol, taux de renouvellement de l'air intérieur, etc.) (Source : IRSN).



Source: IRSN

Pour en savoir plus : consulter le site de l'Institut de Radioprotection et de Sûreté Nucléaire sur le potentiel radon de chaque catégorie.

### Document d'information communal sur les risques majeurs (DICRIM)

Le décret n° 90-918 du 11 octobre 1990 a défini un partage de responsabilité entre le préfet et le maire pour l'élaboration et la diffusion des documents d'information. La circulaire d'application du 21 avril 1994 demandait au préfet d'établir un dossier départemental des risques majeurs (DDRM) listant les communes à risque et, le cas échéant, un dossier communal synthétique (DCS). La notification de ce DCS par arrêté au maire concerné, devait être suivie d'un document d'information communal sur les risques majeurs (DICRIM) établi par le maire, de sa mise en libre consultation de la population, d'un affichage des consignes et d'actions de communication.

Le décret n° 2004-554 du 09 juin 2004 qui complète le précédent, conforte les deux étapes-clé du DDRM et du DICRIM. Il modifie l'étape intermédiaire du DCS en lui substituant une transmission par le préfet au maire, des informations permettant à ce dernier l'élaboration du DICRIM.

### Catastrophe naturelle

Phénomène ou conjonction de phénomènes dont les effets sont particulièrement dommageables.

Cette définition est différente de celle de l'article 1er de la loi n°82-600 du 13 juillet 1982 relative à l'indemnisation des victimes de catastrophes naturelles, qui indique: «sont considérés comme effets des catastrophes naturelles [...] les dommages matériels directs ayant eu pour cause déterminante l'intensité anormale d'un agent naturel, lorsque les mesures habituelles à prendre pour prévenir ces dommages n'ont pu empêcher leur survenance ou n'ont pu être prises ». La catastrophe est ainsi indépendante du niveau des dommages causés. La notion «d'intensité anormale» et le caractère «naturel» d'un phénomène relèvent d'une décision interministérielle qui déclare «l'état de catastrophe naturelle».

### Plan de prévention des risques naturels prévisibles (PPRN)

Le plan de prévention des risques naturels (PPRN) créé par la loi du 2 février 1995 constitue aujourd'hui l'un des instruments essentiels de l'action de l'État en matière de prévention des risques naturels, afin de réduire la vulnérabilité des personnes et des biens.

Il est défini par les articles L562-1 et suivants du Code de l'environnement et doit être réalisé dans un délai de 3 ans à compter de la date de prescription. Ce délai peut être prorogé une seule fois de 18 mois. Le PPRN peut être modifié ou révisé.

Le PPRN est une servitude d'utilité publique associée à des sanctions pénales en cas de non-respect de ses prescriptions et à des conséquences en terme d'indemnisations pour catastrophe naturelle.

Le dossier du PPRN contient une note de présentation du contexte et de la procédure qui a été menée, une ou plusieurs cartes de zonage réglementaire délimitant les zones réglementées, et un règlement correspondant à ce zonage.

Ce dossier est approuvé par un arrêté préfectoral, au terme d'une procédure qui comprend l'arrêté de prescription sur la ou les communes concernées, la réalisation d'études pour recenser les phénomènes passés, qualifier l'aléa et définir les enjeux du territoire, en concertation avec les collectivités concernées, et enfin une phase de consultation obligatoire (conseils municipaux et enquête publique).

Le PPRN permet de prendre en compte l'ensemble des risques, dont les inondations, mais aussi les séismes, les mouvements de terrain, les incendies de forêt, les avalanches, etc. Le PPRN relève de la responsabilité de l'État pour maîtriser les constructions dans les zones exposées à un ou plusieurs risques, mais aussi dans celles qui ne sont pas directement exposées, mais où des aménagements pourraient les aggraver. Le champ d'application du règlement couvre les projets nouveaux, et les biens existants. Le PPRN peut également définir et rendre obligatoires des mesures générales de prévention, de protection et de sauvegarde.

Pour obtenir plus de définitions merci de vous référer au glossaire disponible en ligne à l'adresse suivante : <https://www.georisques.gouv.fr/glossaire/>.

### Nombre d'arrêtés de catastrophes naturelles : 10

Inondations, coulées de boue et effets exceptionnels dus aux précipitations : 1

Code national CATNAT	Début le	Fin le	Arrêté du	Sur le JO du
33PREF20210042	01/02/2021	09/02/2021	19/02/2021	24/02/2021

Inondations, coulées de boue, glissements et chocs mécaniques liés à l'action des vagues : 1

Code national CATNAT	Début le	Fin le	Arrêté du	Sur le JO du
33PREF19990563	25/12/1999	29/12/1999	29/12/1999	30/12/1999

Inondations et chocs mécaniques liés à l'action des vagues : 1

Code national CATNAT	Début le	Fin le	Arrêté du	Sur le JO du
33PREF20090531	24/01/2009	27/01/2009	28/01/2009	29/01/2009

Inondations et coulées de boue : 4

Code national CATNAT	Début le	Fin le	Arrêté du	Sur le JO du
33PREF20200045	09/05/2020	11/05/2020	16/06/2020	10/07/2020
33PREF19920046	31/08/1991	01/09/1991	29/07/1992	15/08/1992
33PREF19900020	11/02/1990	15/02/1990	16/03/1990	23/03/1990
33PREF19880087	18/03/1988	21/03/1988	24/08/1988	14/09/1988

Mouvements de terrain différentiels consécutifs à la sécheresse et à la réhydratation des sols : 2

Code national CATNAT	Début le	Fin le	Arrêté du	Sur le JO du
33PREF20052381	01/07/2003	30/09/2003	22/11/2005	13/12/2005
33PREF19970037	01/10/1993	31/05/1996	08/07/1997	19/07/1997

Tempête : 1

Code national CATNAT	Début le	Fin le	Arrêté du	Sur le JO du
33PREF19820531	06/11/1982	10/11/1982	30/11/1982	02/12/1982



Ce document est une synthèse non exhaustive des risques naturels et/ou technologiques présents autour d'un lieu choisi par l'internaute. Il résulte de l'intersection géographique entre une localisation donnée et des informations aléas, administratives et réglementaires. La localisation par adresse, pointage sur la carte, ou par GPS, présente des imprécisions dues à divers facteurs : lecture du positionnement, qualité du GPS, référentiel utilisé pour la géolocalisation des données. En ce qui concerne les zonages, la précision de la représentation sur Géorisques par rapport aux cartes de zonage papier officielles n'est pas assurée et un décalage entre les couches est possible. Seules les données ayant fait l'objet par les services de l'Etat, d'une validation officielle sous format papier, font foi. Les informations mises à disposition ne sont pas fournies en vue d'une utilisation particulière, et aucune garantie n'est apportée quant à leur aptitude à un usage particulier.

### Description des données

Le site [georisques.gouv.fr](http://georisques.gouv.fr), développé par le BRGM en copropriété avec l'Etat représenté par la direction générale de la prévention des risques (DGPR), présente aux professionnels et au grand public une série d'informations relatives aux risques d'origine naturelle ou technologique sur le territoire français. L'accès et l'utilisation du site impliquent implicitement l'acceptation des conditions générales d'utilisation qui suivent.

### Limites de responsabilités

Ni la DGPR, ni le BRGM ni aucune partie ayant concouru à la création, à la réalisation, à la diffusion, à l'hébergement ou à la maintenance de ce site ne pourra être tenu pour responsable de tout dommage direct ou indirect consécutif à l'accès et/ou utilisation de ce site par un internaute. Par ailleurs, les utilisateurs sont pleinement responsables des interrogations qu'ils formulent ainsi que de l'interprétation et de l'utilisation qu'ils font des résultats. La DGPR et le BRGM n'apportent aucune garantie quant à l'exactitude et au caractère exhaustif des informations délivrées. Seules les informations livrées à notre connaissance ont été transposées. De plus, la précision et la représentativité des données n'engagent que la responsabilité de leurs auteurs, dans la mesure où ces informations n'ont pas systématiquement été validées par la DGPR ou le BRGM. De plus, elles ne sont que le reflet de l'état des connaissances disponibles au moment de leur élaboration, de telle sorte que la responsabilité de la DGPR et du BRGM ne saurait être engagée au cas où des investigations nouvelles amèneraient à revoir les caractéristiques de certaines formations. Même si la DGPR et le BRGM utilisent les meilleures techniques disponibles à ce jour pour veiller à la qualité du site, les éléments qu'il comprend peuvent comporter des inexactitudes ou erreurs non intentionnelles. La DGPR et le BRGM remercient par avance les utilisateurs de ce site qui voudraient bien lui communiquer les erreurs ou inexactitudes qu'ils pourraient relever. Les utilisateurs de ce site consultent à leurs risques et périls. La DGPR et le BRGM ne garantissent pas le fonctionnement ininterrompu ni le fait que le serveur de ce site soit exempt de virus ou d'autre élément susceptible de créer des dommages. La DGPR et le BRGM peuvent modifier le contenu de ce site sans avertissement préalable.

### Droits d'auteur

Le «Producteur» garantit au «Réutilisateur» le droit personnel, non exclusif et gratuit, de réutilisation de «l'Information» soumise à la présente licence, dans le monde entier et pour une durée illimitée, dans les libertés et les conditions exprimées ci-dessous. Vous êtes Libre de réutiliser «L'information» :

- Reproduire, copier, publier et transmettre « l'Information » ;
- Diffuser et redistribuer «l'Information» ;
- Adapter, modifier, extraire et transformer à partir de «l'Information», notamment pour créer des «Informations dérivées» ;
- Exploiter « l'Information » à titre commercial, par exemple en la combinant avec d'autres «Informations», ou en l'incluant dans votre propre produit ou application. sous réserve de mentionner la paternité de «l'Information» :  
sa source (a minima le nom du «Producteur») et la date de sa dernière mise à jour.

Le «Ré-utilisateur» peut notamment s'acquitter de cette condition en indiquant un ou des liens hypertextes (URL) renvoyant vers «l'Information» et assurant une mention effective de sa paternité. Cette mention de paternité ne doit ni conférer un caractère officiel à la réutilisation de «l'Information», ni suggérer une quelconque reconnaissance ou caution par le «Producteur», ou par toute autre entité publique, du «Ré-utilisateur» ou de sa réutilisation.

### Accès et disponibilité du service et des liens

Ce site peut contenir des liens et références à des sites Internet appartenant à des tiers. Ces liens et références sont là dans l'intérêt et pour le confort des utilisateurs et ceci n'implique de la part de la DGPR ou du BRGM ni responsabilité, ni approbation des informations contenues dans ces sites.

### Catégorie 3

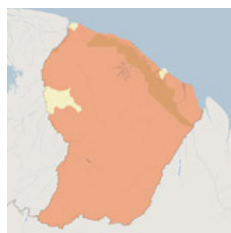
Les communes à potentiel radon de catégorie 3 sont celles qui, sur au moins une partie de leur superficie, présentent des formations géologiques dont les teneurs en uranium sont estimées plus élevées comparativement aux autres formations. Les formations concernées sont notamment celles constitutives de massifs granitiques (massif armoricain, massif central, Guyane française...), certaines formations volcaniques (massif central, Polynésie française, Mayotte...) mais également certains grès et schistes noirs.

Sur ces formations plus riches en uranium, la proportion des bâtiments présentant des concentrations en radon élevées est plus importante que sur le reste du territoire. Les résultats de la [campagne nationale de mesure](#) en France métropolitaine montrent ainsi que plus de 40% des bâtiments situés sur ces terrains dépassent 100 Bq.m<sup>-3</sup> et plus de 10% dépassent 300 Bq.m<sup>-3</sup>.

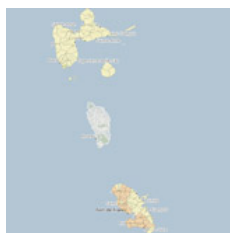
Remarque : dans le cas des communes de superficie importante - comme c'est le cas en particulier pour certains Outre-Mer -, les formations concernées n'occupent parfois qu'une proportion limitée du territoire communal. Dans ce cas, la cartographie par commune ne représente pas la surface réelle d'un territoire affectée par un potentiel radon mais, en quelque sorte, la probabilité qu'il y ait sur le territoire d'une commune une source d'exposition au radon élevée, même très localisée. Afin de visualiser différentes zones au sein du territoire communal et de mieux apprécier le potentiel radon réel sur ce territoire, il convient de se référer à la cartographie représentée selon les contours des formations géologiques.

[En savoir plus sur la cartographie du potentiel radon.](#)

## Connaître le potentiel radon de sa commune



[Guyane](#)



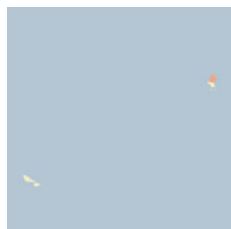
[Antilles françaises](#)



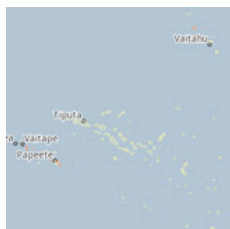
[Saint-Pierre-et-Miquelon](#)



[Mayotte](#)



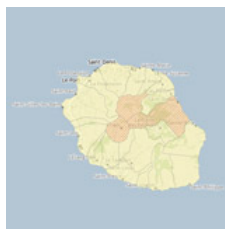
[Wallis et Futuna](#)



[Polynésie française](#)



[Nouvelle-Calédonie](#)



[La Réunion](#)

A noter : notre outil cartographique ne fonctionne pas avec les versions antérieures à Internet Explorer 8.







Liste des annexes :

- K BIS SCI JUDILOU
- Kbis- SUZETTE
- Plan cadastral.pdf
- ACCORD MAIRIE-CHANGEMENT DE DESTINATION D'UN LOGEMENT EN LOCAL COMMERCIAL
- PRVI\_ERP\_5694791E\_SCIJUDILOU.pdf
- AMIANTE IMMEUBLE ENTIER
- GEORISQUES VERDELAIS.pdf
- RADON VERDELAIS.pdf
- Carte des carrières souterraines VERDELAIS.pdf